DINÁMICA

ENFERMEDADES Y EVENTOS BAJO VIGILANCIA EPIDEMIOLÓGICA, RED DE SALUD ALTO AMAZONAS, DIRESA LORETO, 2026 *

	ENFERMEDADES Y EVENTOS BAJO VIGILANCIA EPIDEMIOLOGICA - SE.	1	2	3	4	5	6	7	8	9	10	11	12	13	14	15	Total general	%	% ACUM
1	DENGUE SIN SIGNOS DE ALARMA	17	18	36	21	29	31	37	42	45	49	42	53	47	57	56	**580**	**58.53**	**58.53**
2	DENGUE CON SIGNOS DE ALARMA	4	3	3	0	3	9	4	3	3	7	7	6	14	9	4	**79**	**7.97**	**7.97**
3	DENGUE GRAVE	0	0	1	1	0	0	0	0	0	0	0	0	1	0	1	**4**	**0.40**	**0.40**
4	LEPTOSPIROSIS	4	1	9	3	4	10	13	17	11	8	9	16	13	18	8	**144**	**14.53**	**14.53**
5	TOS FERINA	11	4	4	0	4	0	2	9	12	9	2	5	1	1	0	**64**	**6.46**	**6.46**
6	MALARIA POR P. VIVAX	1	1	1	2	2	2	1	1	0	1	7	1	1	5	14	**40**	**4.04**	**4.04**
7	OFIDISMO	0	1	2	3	2	2	3	3	3	0	1	4	4	0	2	**30**	**3.03**	**3.03**
8	LEISHMANIASIS CUTANEA	3	0	0	1	1	2	1	1	0	1	2	0	0	0	0	**12**	**1.21**	**1.21**
9	VARICELA SIN COMPLICACIONES	1	1	1	0	0	3	0	0	0	1	0	1	0	0	0	**8**	**0.81**	**0.81**
10	HEPATITIS B	0	1	1	1	2	2	0	0	0	0	0	0	0	0	0	**7**	**0.71**	**0.71**
11	SIFILIS MATERNA	0	2	0	0	0	1	0	1	0	0	1	0	0	1	0	**6**	**0.61**	**0.61**
12	SIFILIS NO ESPECIFICADA	0	1	2	0	0	1	0	1	0	0	0	0	0	0	0	**5**	**0.50**	**0.50**
13	LOXOCELISMO	0	1	0	0	0	0	2	0	0	0	0	0	1	0	1	**5**	**0.50**	**0.50**
14	SIFILIS CONGENITA	0	1	0	0	2	0	0	1	0	0	0	0	0	0	0	**4**	**0.40**	**0.40**
15	MUERTE MATERNA DIRECTA	0	0	1	0	0	0	0	1	0	0	0	0	0	0	0	**2**	**0.20**	**0.20**
16	PLAGUICIDA NO ESPECIFICADO	0	0	0	0	1	0	0	0	0	0	0	0	0	0	0	**1**	**0.10**	**0.10**
	TOTAL GENERAL	**41**	**35**	**61**	**32**	**50**	**63**	**63**	**80**	**74**	**76**	**71**	**86**	**82**	**91**	**86**	**991**	**100.00**	**100.00**

Fuente: NOTI-WEB- Elaboración: Red- Alto Amazonas-Unidad de Epidemiología.
(*) Hasta la SE 15.

ENFERMEDADES Y EVENTOS BAJO VIGILANCIA EPIDEMIOLÓGICA ESPECIAL, RED DE SALUD ALTO AMAZONAS, DIRESA LORETO, 2026 *

Nº	ENFERMEDADES Y EVENTOS DE VIGILANCIA ESPECIAL	MENSUAL 2026												TOTAL GRAL
		ENERO	FEBRERO	MARZO	ABRIL	MAYO	JUNIO	JULIO	AGOSTO	SEPTIEMBRE	OCTUBRE	NOVIEMBRE	DICIEMBRE	
1	ARBOVIROSIS	104	158	236	165									**663**
2	ACCIDENTE DE TRANSITO	49	46	53	23									**171**
3	VIOLENCIA FAMILIAR	25	15	7	3									**50**
4	DIABETES	14	23	17	9									**63**
5	TUBERCULOSIS	15	14	9	1									**39**
6	DEPRESIÓN MODERADA	6	4	14	0									**24**
7	VIH-SIDA	7	5	4	0									**16**
8	COVID-19	0	0	0	0									**0**
9	INTENTO SUICIDIO	4	0	1	0									**5**
10	EPISODIO PSICÓTICO	2	0	0	0									**2**
11	INSECTICIDAS Y PLAGUICIDAS	0	1	0	0									**1**
	TOTAL GENERAL	**226**	**266**	**341**	**201**	**0**	**0**	**0**	**0**	**0**	**0**	**0**	**0**	**1034**

Fuente: NOTI-WEB- Elaboración: Red- Alto Amazonas-Unidad de Epidemiología.
(*) Hasta la SE 15

CASOS DE DENGUE POR SEMANAS SEGÚN INICIO DE SÍNTOMAS, RED DE SALUD ALTO AMAZONAS, DIRESA LORETO, 2025 - 2026 *

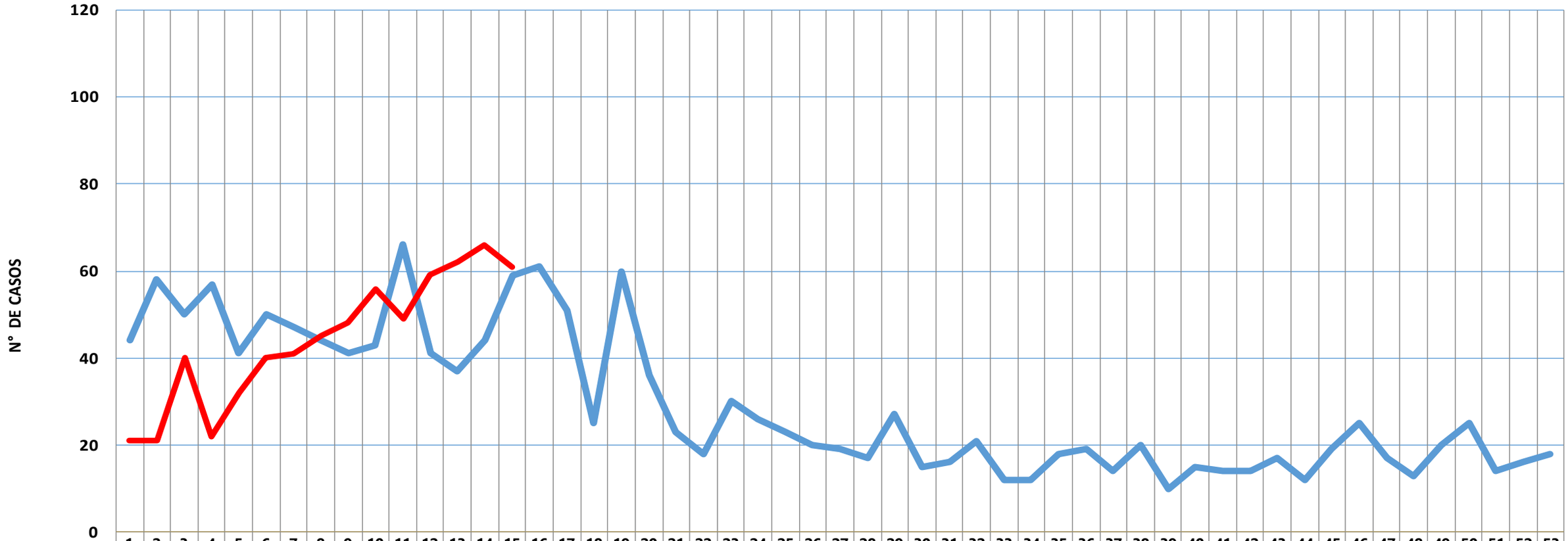

	1	2	3	4	5	6	7	8	9	10	11	12	13	14	15	16	17	18	19	20	21	22	23	24	25	26	27	28	29	30	31	32	33	34	35	36	37	38	39	40	41	42	43	44	45	46	47	48	49	50	51	52	53
2025	44	58	50	57	41	50	47	44	41	43	66	41	37	44	59	61	51	25	60	36	23	18	30	26	23	20	19	17	27	15	16	21	12	12	18	19	14	20	10	15	14	14	17	12	19	25	17	13	20	25	14	16	18
2026	21	21	40	22	32	40	41	45	48	56	49	59	62	66	61																																						
DEF 2025						1				1																																											
DEF 2026																																																					

AÑOS, SEMANAS EPIDEMIOLÓGICAS Y CASOS

Fuente: NOTI-WEB-Elaboración: Red- Alto Amazonas-Unidad de Epidemiología.
(*) Hasta la SE 15.

CANAL ENDÉMICO DE CASOS DE DENGUE POR INICIO DE SÍNTOMAS, RED DE SALUD ALTO AMAZONAS, DIRESA LORETO, 2025-2026 *

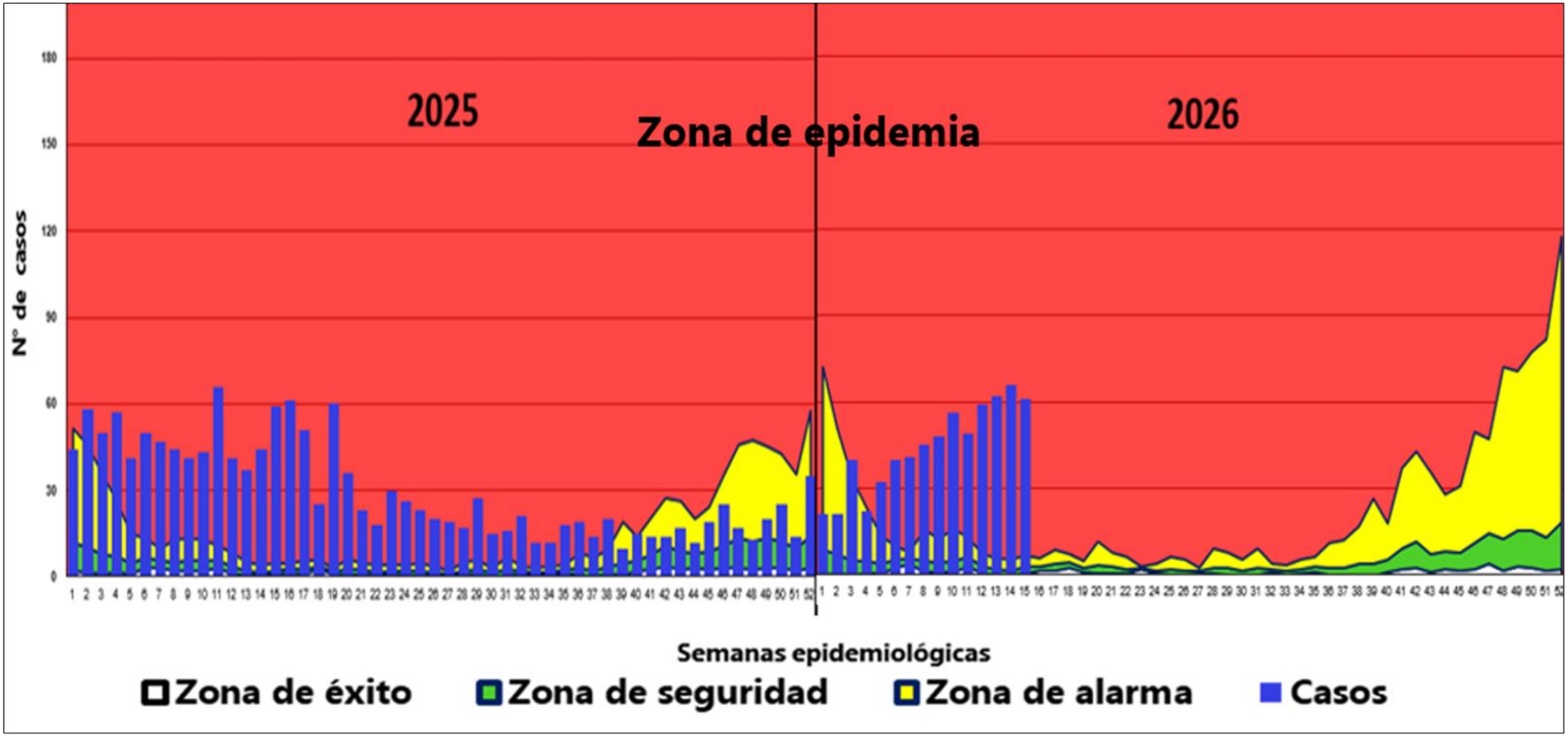

Fuente: NOTI-WEB- Elaboración: Red- Alto Amazonas-Unidad de Epidemiología.
(*) Hasta la SE 15.

MAPA DE RIESGO DE DENGUE, RED DE SALUD ALTO AMAZONAS, DIRESA LORETO, 2026 *

DENGUE POR DISTRITOS , RED DE SALUD ALTO AMAZONAS, DIRESA LORETO, 2022 - 2026 *

Distrito/Años	Pob. 2026	2022	F	2023	F	2024	F	2025	F	2026	F	IA
Balsapuerto	26079	93	0	20	0	10	0	17		2		0.08
Jeberos	6914	45	0	101	0	63	0	0		1		0.14
Lagunas	15156	151	0	217	0	485	0	88		32		2.11
Santa Cruz	5384	41	0	7	0	8	0	19		2		0.37
Teniente César L. R.	7155	8	0	21	0	15	0	32		1		0.14
Yurimaguas	102436	2609	4	1836	0	3866	1	1396	2	625		6.10
Total	**163124**	**2947**	**4**	**2202**	**0**	**4447**	**1**	**1552**	**2**	**663**		**4.06**

Fuente: NOTI-WEB- Elaboración: Red- Alto Amazonas-Unidad de Epidemiología.
(*) Hasta la SE 15.

DENGUE POR LOCALIDAD, RED DE SALUD ALTO AMAZONAS, DIRESA LORETO, 2025*

N°	LOCALIDADES AFECTADAS_SE.	1-30	31	32	33	34	35	36	37	38	39	40	41	42	43	44	45	46	47	48	49	50	51	52	53	Total general	%	% ACUM
1	YURIMAGUAS	979	16	20	12	12	17	18	13	20	9	15	14	14	17	11	19	24	16	10	18	25	14	16	16	1345	86.66	86.66
2	LAGUNAS	84	0	0	0	0	1	1	0	0	0	0	0	0	0	0	0	0	1	0	1	0	0	0	0	88	5.67	5.67
3	SHUCUSHYACU	32	0	0	0	0	0	0	0	0	0	0	0	0	0	0	0	0	0	0	0	0	0	0	0	32	2.06	2.06
4	SANTA CRUZ	19	0	0	0	0	0	0	0	0	0	0	0	0	0	0	0	0	0	0	0	0	0	0	0	19	1.22	1.22
5	PAMPA HERMOSA	15	0	0	0	0	0	0	0	0	0	0	0	0	0	0	0	0	0	0	0	0	0	0	0	15	0.97	0.97
6	GRAU	12	0	0	0	0	0	0	0	0	1	0	0	0	0	1	0	1	0	0	0	0	0	0	0	15	0.97	0.97
7	BALSAPUERTO	13	0	0	0	0	0	0	0	0	0	0	0	0	0	0	0	0	0	0	0	0	0	0	0	13	0.84	0.84
8	BELEN	9	0	0	0	0	0	0	0	0	0	0	0	0	0	0	0	0	0	0	1	0	0	0	0	10	0.64	0.64
9	MUNICHIS	2	0	1	0	0	0	0	1	0	0	0	0	0	0	0	0	0	0	0	0	0	0	0	0	4	0.26	0.26
10	SAN GABRIEL DE VARADERO	4	0	0	0	0	0	0	0	0	0	0	0	0	0	0	0	0	0	0	0	0	0	0	0	4	0.26	0.26
11	SANTA MARIA	3	0	0	0	0	0	0	0	0	0	0	0	0	0	0	0	0	0	0	0	0	0	0	0	3	0.19	0.19
12	30 DE AGOSTO	1	0	0	0	0	0	0	0	0	0	0	0	0	0	0	0	0	0	1	0	0	0	0	0	2	0.13	0.13
13	SAN JUAN DE PUMAYACU	0	0	0	0	0	0	0	0	0	0	0	0	0	0	0	0	0	0	2	0	0	0	0	0	2	0.13	0.13
	Total General	**2346**	**32**	**42**	**24**	**24**	**36**	**38**	**28**	**40**	**20**	**30**	**32**	**28**	**36**	**30**	**40**	**52**	**40**	**26**	**42**	**52**	**32**	**34**	**40**	**1552**	**100.00**	**100.00**

Fuente: NOTI-WEB-Elaboración: Red-Alto Amazonas-Unidad de Epidemiología.
(*) Hasta la SE 15.

DENGUE POR LOCALIDAD, RED DE SALUD ALTO AMAZONAS, DIRESA LORETO, 2026*

N°	LOCALIDADES AFECTADAS_SE.	1	2	3	4	5	6	7	8	9	10	11	12	13	14	15	Total general	%	% ACUM
1	YURIMAGUAS	20	21	39	22	30	35	39	38	43	54	41	55	59	51	36	583	88.47	88.47
2	LAGUNAS	1	0	1	0	2	5	2	4	3	1	1	1	1	2	8	32	4.86	4.86
3	SANTA MARIA	0	0	0	0	0	0	0	1	0	0	6	0	0	2	2	11	1.67	1.67
4	30 DE AGOSTO	0	0	0	0	0	0	0	1	0	0	0	1	0	5	3	10	1.52	1.52
5	SAN JUAN DE PUMAYACU	0	0	0	0	0	0	0	0	0	0	0	0	0	2	3	5	0.76	0.76
6	PAMPA HERMOSA	0	0	0	0	0	0	0	0	0	0	0	1	0	0	4	5	0.76	0.76
7	SAN JUAN DE PAMPLONA	0	0	0	0	0	0	0	0	1	0	0	0	0	2	0	3	0.46	0.46
8	BELEN	0	0	0	0	0	0	0	0	0	0	0	0	0	0	2	2	0.30	0.30
9	GRAU	0	0	0	0	0	0	0	0	0	0	0	0	0	0	2	2	0.30	0.30
10	BALSAPUERTO	0	0	0	0	0	0	0	1	0	1	0	0	0	0	0	2	0.30	0.30
11	SANTA CRUZ	0	0	0	0	0	0	0	0	1	0	0	0	1	0	0	2	0.30	0.30
12	SHUCUSHYACU	0	0	0	0	0	0	0	0	0	0	0	1	0	0	0	1	0.15	0.15
13	SANTO TOMAS	0	0	0	0	0	0	0	0	0	0	0	0	1	0	0	1	0.15	0.15
14	JEBEROS	0	0	0	0	0	0	0	0	0	0	0	0	0	1	0	1	0.15	0.15
15	MUNICHIS	0	0	0	0	0	0	0	0	0	0	1	0	0	0	0	1	0.15	0.15
16	SAN FRANCISCO KM 21	0	0	0	0	0	0	0	0	0	0	0	0	0	0	1	1	0.15	0.15
17	PUERTO PERU	0	0	0	0	0	0	0	0	0	0	0	0	0	1	0	1	0.15	0.15
Total General		**21**	**21**	**40**	**22**	**32**	**40**	**41**	**45**	**48**	**56**	**49**	**59**	**62**	**66**	**61**	**663**	**100.61**	**100.61**

Fuente: NOTI-WEB-Elaboración: Red-Alto Amazonas-Unidad de Epidemiología.
(*) Hasta la SE 15.

CONGLOMERADO DE CASOS POR DENGUE, CIUDAD YURIMAGUAS, DISTRITO YURIMAGUAS, RED DE SALUD ALTO AMAZONAS, GERESA LORETO, 2026 *

SEMANAS EPIDEMIOLÓGICAS DEL 12 - 15

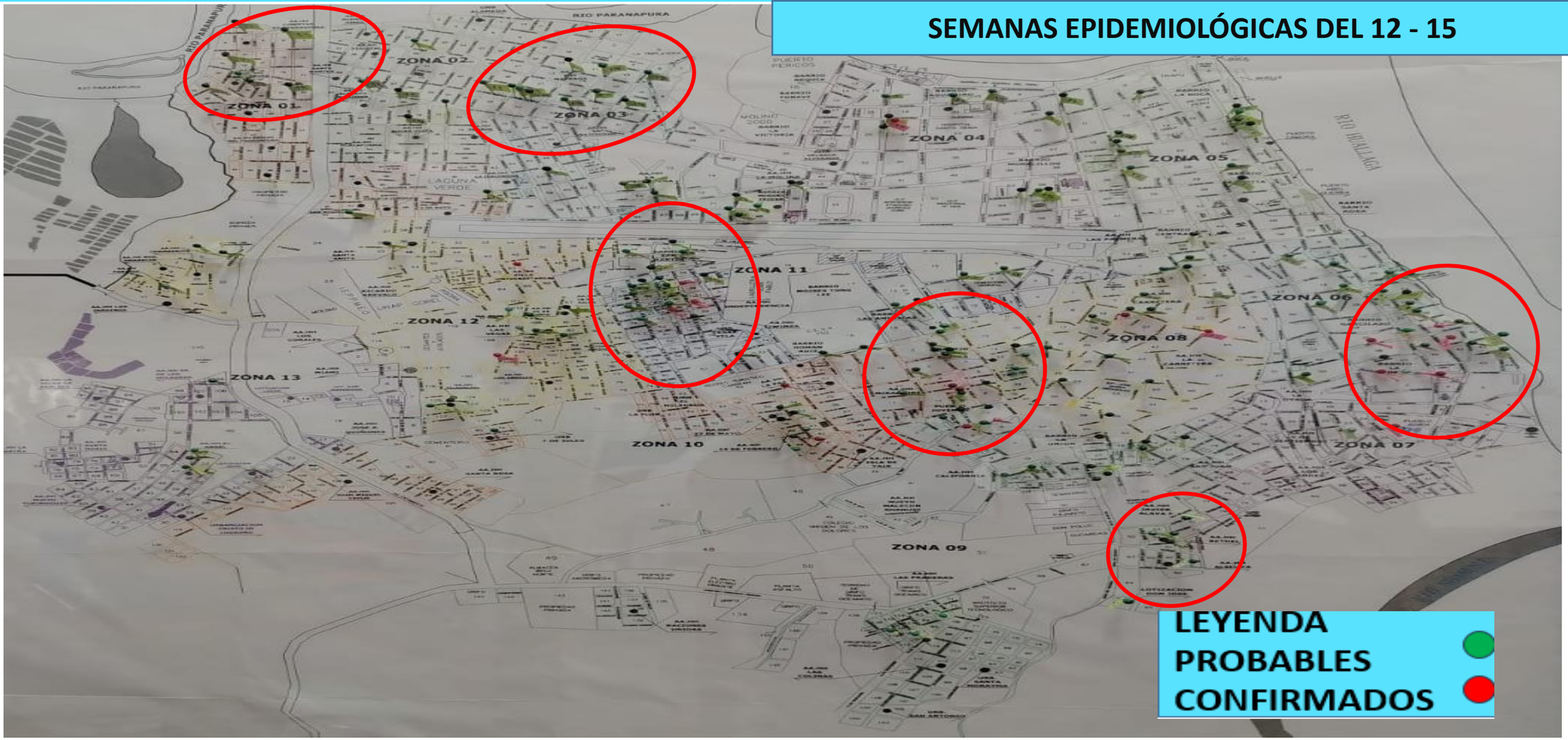

Fuente: NOTI-WEB-Elaboración: Red Integrada de Salud Alto Amazonas-Unidad de Epidemiología.
(*) Hasta la SE 15.

CASOS DE DENGUE SEGÙN SEXO Y ETAPAS DE VIDA, RED DE SALUD ALTO AMAZONAS, DIRESA LORETO, 2026 *

POB. 2026	ETAPAS DE VIDA	FEMENINO	MASCULINO	TOTAL GENERAL	%
3404	<1 AÑO	3	4	7	1.06
15763	1 A 4 AÑOS	21	32	53	7.99
25500	5 A11 AÑOS	50	87	137	20.66
20876	12 -17 AÑOS	47	70	117	17.65
33106	18 - 29 AÑOS	79	36	115	17.35
50556	30-59 AÑOS	90	86	176	26.55
13919	60 + AÑOS	36	22	58	8.75
163124	TOTAL GENERAL	326	337	663	100

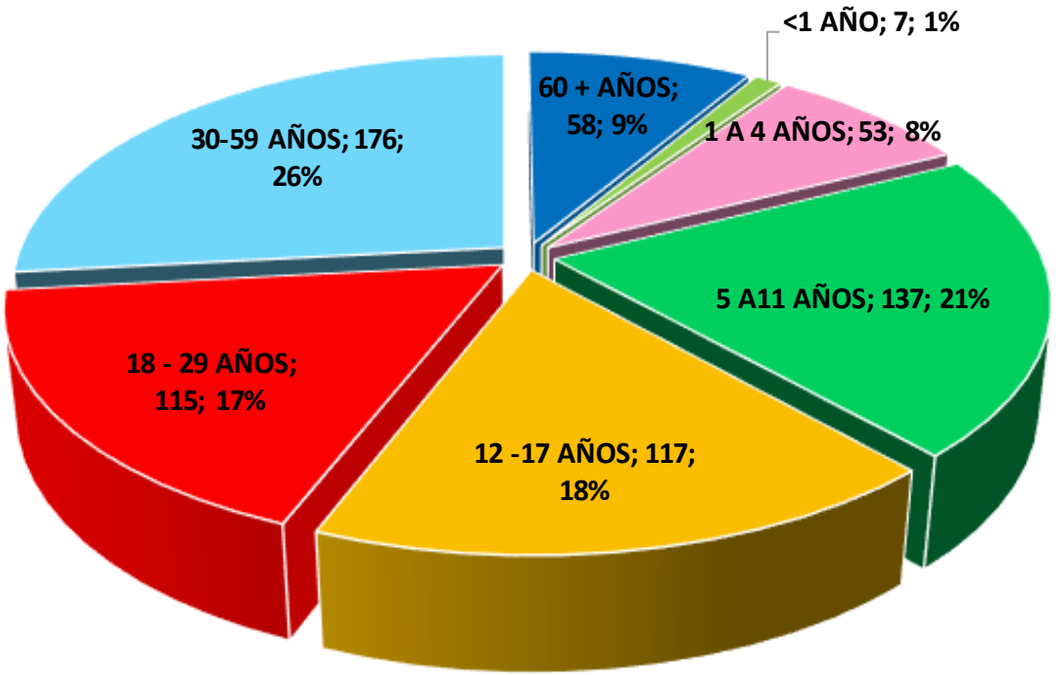

Fuente: NOTI-WEB-Elaboración: Red-Alto Amazonas-Unidad de Epidemiología.
(*) Hasta la SE 15.

CASOS DE MALARIA POR SEMANAS EPIDEMIOLÓGICAS, RED DE SALUD ALTO AMAZONAS, DIRESA LORETO, 2025 - 2026 *

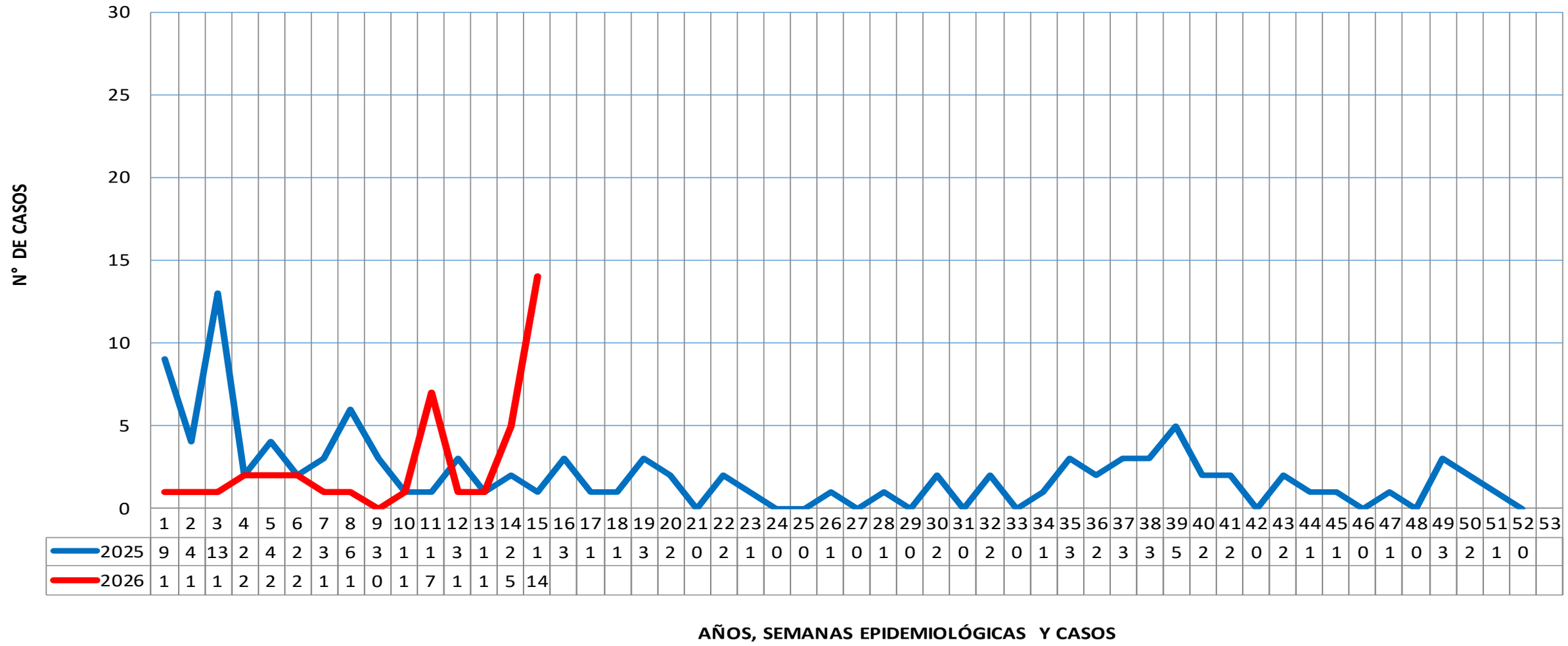

	1	2	3	4	5	6	7	8	9	10	11	12	13	14	15	16	17	18	19	20	21	22	23	24	25	26	27	28	29	30	31	32	33	34	35	36	37	38	39	40	41	42	43	44	45	46	47	48	49	50	51	52	53
2025	9	4	13	2	4	2	3	6	3	1	1	3	1	2	1	3	1	1	3	2	0	2	1	0	0	1	0	1	0	2	0	2	0	1	3	2	3	3	5	2	2	0	2	1	1	0	1	0	3	2	1	0	
2026	1	1	1	2	2	2	1	1	0	1	7	1	1	5	14																																						

Fuente: NOTI-WEB- Elaboración: Red- Alto Amazonas-Unidad de Epidemiología.
(*) Hasta la SE 15.

CANAL ENDÉMICO DE CASOS DE MALARIA, RED DE SALUD ALTO AMAZONAS, DIRESA LORETO, 2026 *

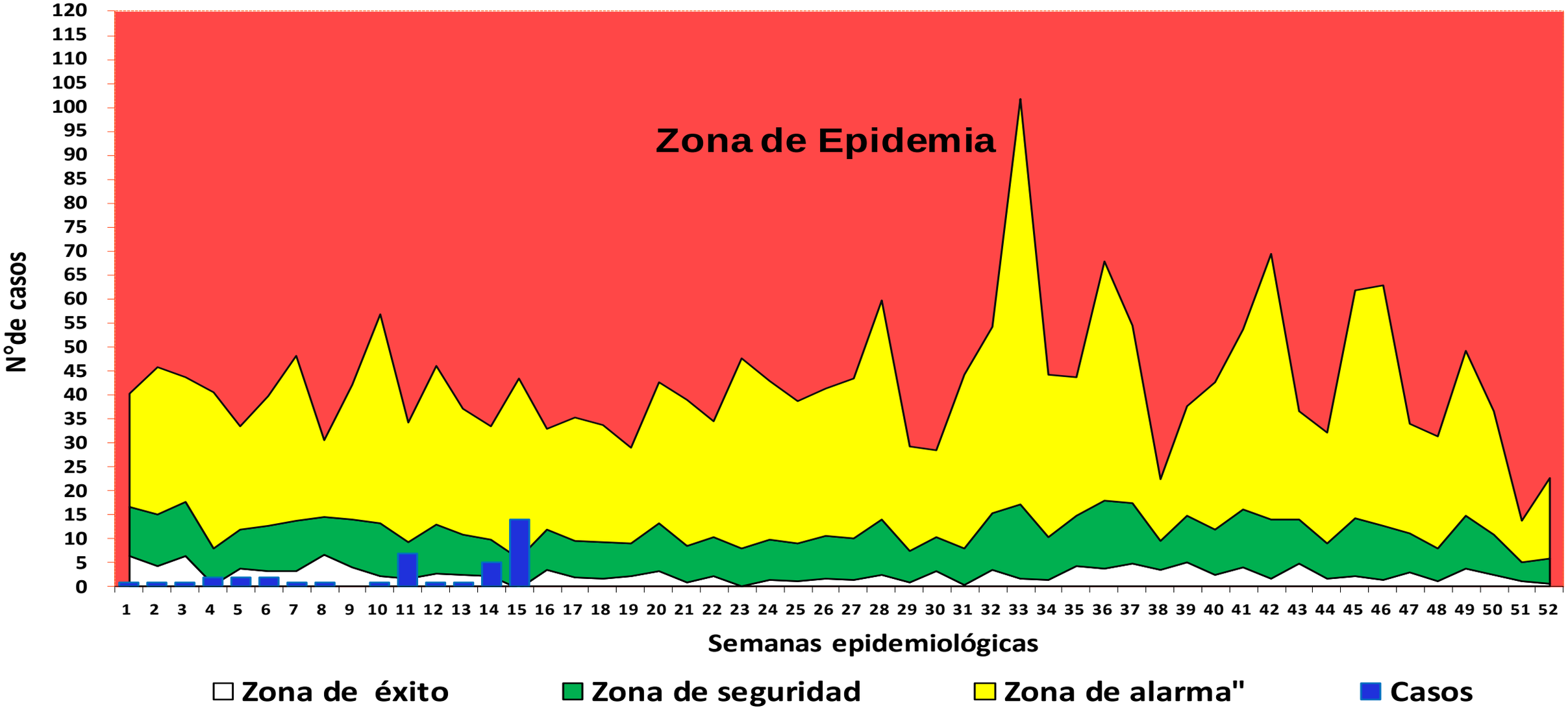

Fuente: NOTI-WEB-Elaboración: Red-Alto Amazonas-Unidad de Epidemiología.
(*) Hasta la SE 15.

MAPA DE RIESGO DE CASOS DE MALARIA, RED DE SALUD ALTO AMAZONAS, DIRESA LORETO 2026 *

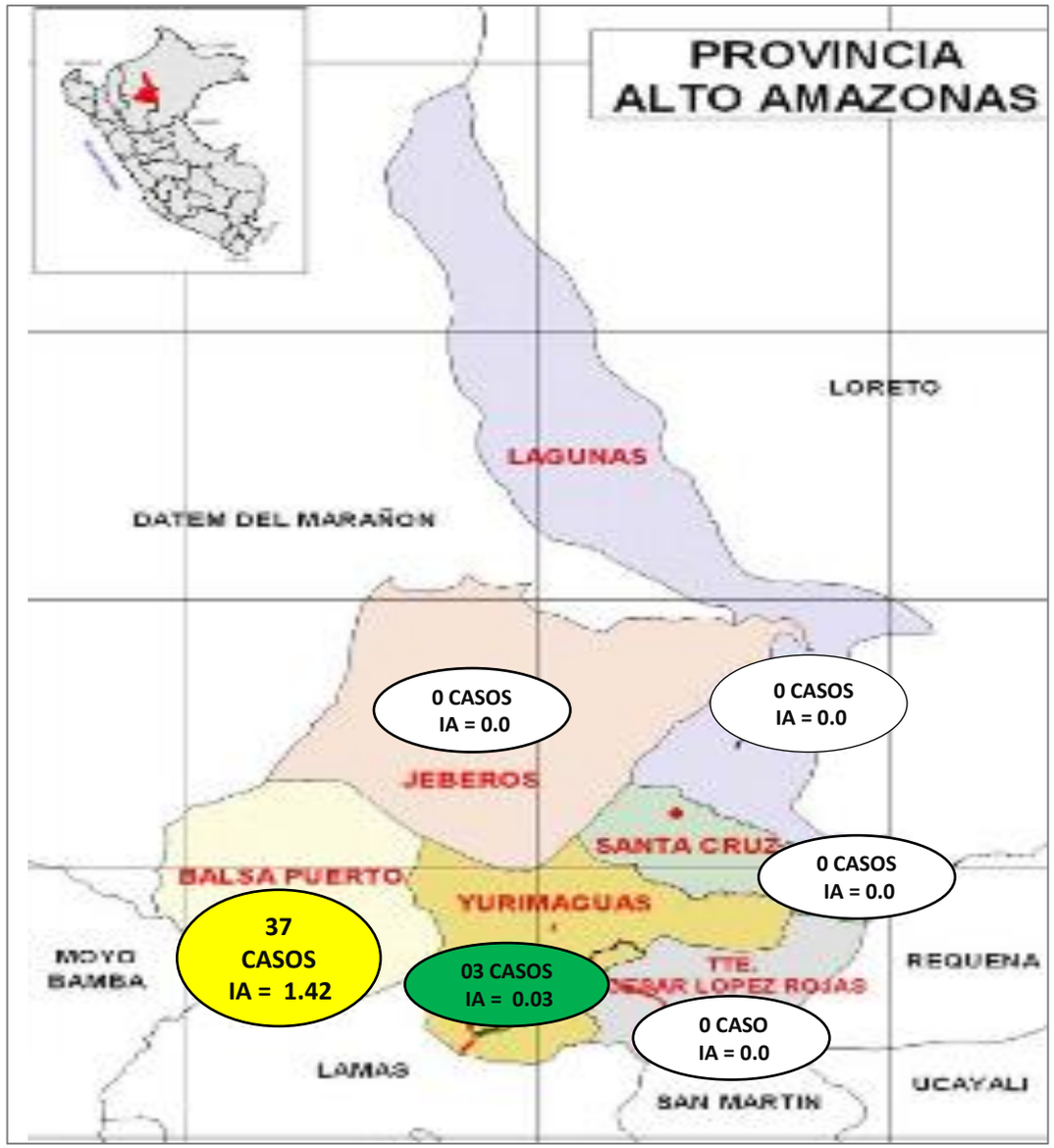

Fuente: NOTI-WEB-Elaboración: Red- Alto Amazonas-Unidad de Epidemiología.
(*) Hasta la SE 15.

MALARIA POR DISTRITOS, RED DE SALUD ALTO AMAZONAS, DIRESA LORETO, 2018 - 2026 *

Distritos/ Años	Población 2026	2018	2019	2020	2021	2022	2023	2024	2025	2026	TIA
Balsapuerto	26079	1545	638	272	494	1424	1070	297	50	37	**1.42**
Jeberos	6914	7	0	0	0	4	16	0	9	0	**0.00**
Lagunas	15156	527	143	35	46	154	373	47	4	0	**0.00**
Santa Cruz	5384	8	1	23	12	2	4	0	2	0	**0.00**
Teniente C. L. R.	7155	10	4	2	12	1	0	0	1	0	**0.00**
Yurimaguas	102436	161	67	134	107	140	212	124	40	3	**0.03**
Total	**163124**	**2258**	**853**	**466**	**671**	**1725**	**1675**	**468**	**106**	**40**	**0.25**

MALARIA POR LOCALIDAD, RED DE SALUD ALTO AMAZONAS, DIRESA LORETO, 2025 *

N°	LOCALIDADES	1-30	31	32	33	34	35	36	37	38	39	40	41	42	43	44	45	46	47	48	49	50	51	52	Total general	%	% ACUM
1	SANTA LUCIA	11	0	0	0	0	0	0	0	1	0	0	0	0	1	0	0	0	1	0	0	0	0	0	**14**	**13.21**	**13.21**
2	SOLEDAD	6	0	0	0	0	0	1	0	0	0	0	0	0	0	0	1	0	0	0	0	1	0	0	**9**	**8.49**	**8.49**
3	SAN LUIS	6	0	0	0	0	1	0	0	0	0	0	0	0	0	0	0	0	0	0	0	0	0	0	**7**	**6.60**	**6.60**
4	NUEVA JORDANIA	6	0	0	0	0	0	0	0	0	0	0	1	0	0	0	0	0	0	0	0	0	0	0	**7**	**6.60**	**6.60**
5	MOYOBAMBILLO	1	0	0	0	0	1	0	0	0	2	1	0	0	0	0	1	0	0	0	0	0	0	0	**6**	**5.66**	**5.66**
6	MARONA	0	0	0	0	0	0	0	0	0	2	1	1	0	0	0	0	0	0	0	0	1	0	0	**5**	**4.72**	**4.72**
7	LOMA LINDA	4	0	0	0	0	0	0	1	0	0	0	0	0	0	0	0	0	0	0	0	0	0	0	**5**	**4.72**	**4.72**
8	TAWARI DE PLATOYACU	1	0	0	0	0	0	0	0	1	0	0	0	0	1	0	0	0	0	0	1	0	1	0	**5**	**4.72**	**4.72**
9	SAN FRANCISCO DE PAMPAYACU	2	0	0	0	0	0	1	0	0	0	0	0	0	0	0	0	0	0	0	1	0	0	0	**4**	**3.77**	**3.77**
10	SAN JUAN DE ARMANAYACU	4	0	0	0	0	0	0	0	0	0	0	0	0	0	0	0	0	0	0	0	0	0	0	**4**	**3.77**	**3.77**
11	SAN RAFAEL	3	0	0	0	0	0	0	0	0	0	0	0	0	0	0	0	0	0	0	0	0	0	0	**3**	**2.83**	**2.83**
12	LIBERTAD	3	0	0	0	0	0	0	0	0	0	0	0	0	0	0	0	0	0	0	0	0	0	0	**3**	**2.83**	**2.83**
13	NUEVO PROGRESO	1	0	0	0	0	0	0	1	1	0	0	0	0	0	0	0	0	0	0	0	0	0	0	**3**	**2.83**	**2.83**
14	NUEVA ALIANZA	1	0	0	0	0	0	0	0	0	0	0	0	0	0	1	0	0	0	0	0	0	0	0	**2**	**1.89**	**1.89**
15	SAN ANTONIO DE SANIYACO	2	0	0	0	0	0	0	0	0	0	0	0	0	0	0	0	0	0	0	0	0	0	0	**2**	**1.89**	**1.89**
16	VILLA ALEGRE	2	0	0	0	0	0	0	0	0	0	0	0	0	0	0	0	0	0	0	0	0	0	0	**2**	**1.89**	**1.89**
17	SAN ROQUE	1	0	0	0	0	0	0	0	0	0	0	0	0	0	0	0	0	0	0	0	0	0	0	**1**	**0.94**	**0.94**
18	BETHEL	0	0	0	0	1	0	0	0	0	0	0	0	0	0	0	0	0	0	0	0	0	0	0	**1**	**0.94**	**0.94**
19	JORGE CHAVEZ	1	0	0	0	0	0	0	0	0	0	0	0	0	0	0	0	0	0	0	0	0	0	0	**1**	**0.94**	**0.94**
20	ANTIOQUIA	1	0	0	0	0	0	0	0	0	0	0	0	0	0	0	0	0	0	0	0	0	0	0	**1**	**0.94**	**0.94**
21	FRAY MARTIN	1	0	0	0	0	0	0	0	0	0	0	0	0	0	0	0	0	0	0	0	0	0	0	**1**	**0.94**	**0.94**
22	YURIMAGUAS	1	0	0	0	0	0	0	0	0	0	0	0	0	0	0	0	0	0	0	0	0	0	0	**1**	**0.94**	**0.94**
23	JEBEROS	1	0	0	0	0	0	0	0	0	0	0	0	0	0	0	0	0	0	0	0	0	0	0	**1**	**0.94**	**0.94**
24	SANTA CLARA DE PILLINGUE - LA BOCA	1	0	0	0	0	0	0	0	0	0	0	0	0	0	0	0	0	0	0	0	0	0	0	**1**	**0.94**	**0.94**

Fuente: NOTI-WEB-Elaboración: Red-Alto Amazonas-Unidad de Epidemiología.
(*) Hasta la SE 15.

MALARIA POR LOCALIDAD, RED DE SALUD ALTO AMAZONAS, DIRESA LORETO, 2025 *

N°	LOCALIDADES	1-30	31	32	33	34	35	36	37	38	39	40	41	42	43	44	45	46	47	48	49	50	51	52	Total general	%	% ACUM
25	MARANATHA	0	0	0	0	0	1	0	0	0	0	0	0	0	0	0	0	0	0	0	0	0	0	0	1	0.94	0.94
26	6 DE JULIO	0	0	1	0	0	0	0	0	0	0	0	0	0	0	0	0	0	0	0	0	0	0	0	1	0.94	0.94
27	SAN JUAN DE PALOMETAYACU	1	0	0	0	0	0	0	0	0	0	0	0	0	0	0	0	0	0	0	0	0	0	0	1	0.94	0.94
28	PUERTO PORVENIR	1	0	0	0	0	0	0	0	0	0	0	0	0	0	0	0	0	0	0	0	0	0	0	1	0.94	0.94
29	HUANCAYO	1	0	0	0	0	0	0	0	0	0	0	0	0	0	0	0	0	0	0	0	0	0	0	1	0.94	0.94
30	SABALOYACU	1	0	0	0	0	0	0	0	0	0	0	0	0	0	0	0	0	0	0	0	0	0	0	1	0.94	0.94
31	SANTA CRUZ	1	0	0	0	0	0	0	0	0	0	0	0	0	0	0	0	0	0	0	0	0	0	0	1	0.94	0.94
32	SAN ANTONIO	1	0	0	0	0	0	0	0	0	0	0	0	0	0	0	0	0	0	0	0	0	0	0	1	0.94	0.94
33	NUEVA VIDA	1	0	0	0	0	0	0	0	0	0	0	0	0	0	0	0	0	0	0	0	0	0	0	1	0.94	0.94
34	BALSAPUERTO	1	0	0	0	0	0	0	0	0	0	0	0	0	0	0	0	0	0	0	0	0	0	0	1	0.94	0.94
35	SAN FERNANDO	0	0	1	0	0	0	0	0	0	0	0	0	0	0	0	0	0	0	0	0	0	0	0	1	0.94	0.94
36	PALMAS DE SHANUSI	1	0	0	0	0	0	0	0	0	0	0	0	0	0	0	0	0	0	0	0	0	0	0	1	0.94	0.94
37	NUEVO PORTAL	1	0	0	0	0	0	0	0	0	0	0	0	0	0	0	0	0	0	0	0	0	0	0	1	0.94	0.94
38	PALMERAS DEL PARANAPURA	1	0	0	0	0	0	0	0	0	0	0	0	0	0	0	0	0	0	0	0	0	0	0	1	0.94	0.94
39	SEGUNDA JERUSALEN DEL ARMANAYACU	0	0	0	0	0	0	0	0	0	1	0	0	0	0	0	0	0	0	0	0	0	0	0	1	1.09	1.09
40	PROGRESO	1	0	0	0	0	0	0	0	0	0	0	0	0	0	0	0	0	0	0	0	0	0	0	1	1.09	1.09
41	PUERTO ALEGRE	0	0	0	0	0	0	0	1	0	0	0	0	0	0	0	0	0	0	0	0	0	0	0	1	1.09	1.09
	Total general	**144**	**0**	**4**	**0**	**2**	**6**	**4**	**6**	**6**	**10**	**4**	**4**	**0**	**4**	**2**	**4**	**0**	**2**	**0**	**4**	**4**	**2**	**0**	**106**	**100.00**	**100.00**

Fuente: NOTI-WEB-Elaboración: Red-Alto Amazonas-Unidad de Epidemiología.
(*) Hasta la SE 15.

MALARIA POR LOCALIDAD, RED DE SALUD ALTO AMAZONAS, DIRESA LORETO, 2026 *

N°	LOCALIDADES	1	2	3	4	5	6	7	8	9	10	11	12	13	14	15	Total general	%	% ACUM
1	SAN HILARION EJE CARRETERO	0	0	0	0	0	1	0	0	0	1	6	1	0	5	10	**24**	**60.00**	**60.00**
2	BUENOS AIRES CACHIYACU	0	0	0	0	2	1	1	0	0	0	0	0	0	0	0	**4**	**10.00**	**10.00**
3	TAWARI DE PLATOYACU	1	1	1	0	0	0	0	0	0	0	0	0	0	0	0	**3**	**7.50**	**7.50**
4	CERRO ESCALERA (NUEVO JERUSALEN DE CACHIYACU)	0	0	0	0	0	0	0	0	0	0	0	0	0	0	2	**2**	**5.00**	**5.00**
5	SANTA LUCIA	0	0	0	0	0	0	0	0	0	0	0	0	1	0	1	**2**	**5.00**	**5.00**
6	LOMA LINDA	0	0	0	1	0	0	0	0	0	0	1	0	0	0	0	**2**	**5.00**	**5.00**
7	PALMAS DE SHANUSI	0	0	0	0	0	0	0	0	0	0	0	0	0	0	1	**1**	**2.50**	**2.50**
8	NUEVA CHAZUTA	0	0	0	1	0	0	0	0	0	0	0	0	0	0	0	**1**	**2.50**	**2.50**
9	SAN GABRIEL DE VARADERO	0	0	0	0	0	0	0	1	0	0	0	0	0	0	0	**1**	**2.50**	**2.50**
	Total general	**1**	**1**	**1**	**2**	**2**	**2**	**1**	**1**	**0**	**1**	**7**	**1**	**1**	**5**	**14**	**40**	**100.00**	**100.00**

Fuente: NOTI-WEB-Elaboración: Red-Alto Amazonas-Unidad de Epidemiología.
(*) Hasta la SE 15.

CONGLOMERADO DE CASOS DE MALARIA EN LAS LOCALIDADES, DISTRITO BALSAPUERTO, RED DE SALUD ALTO AMAZONAS, DIRESA LORETO, 2026 *

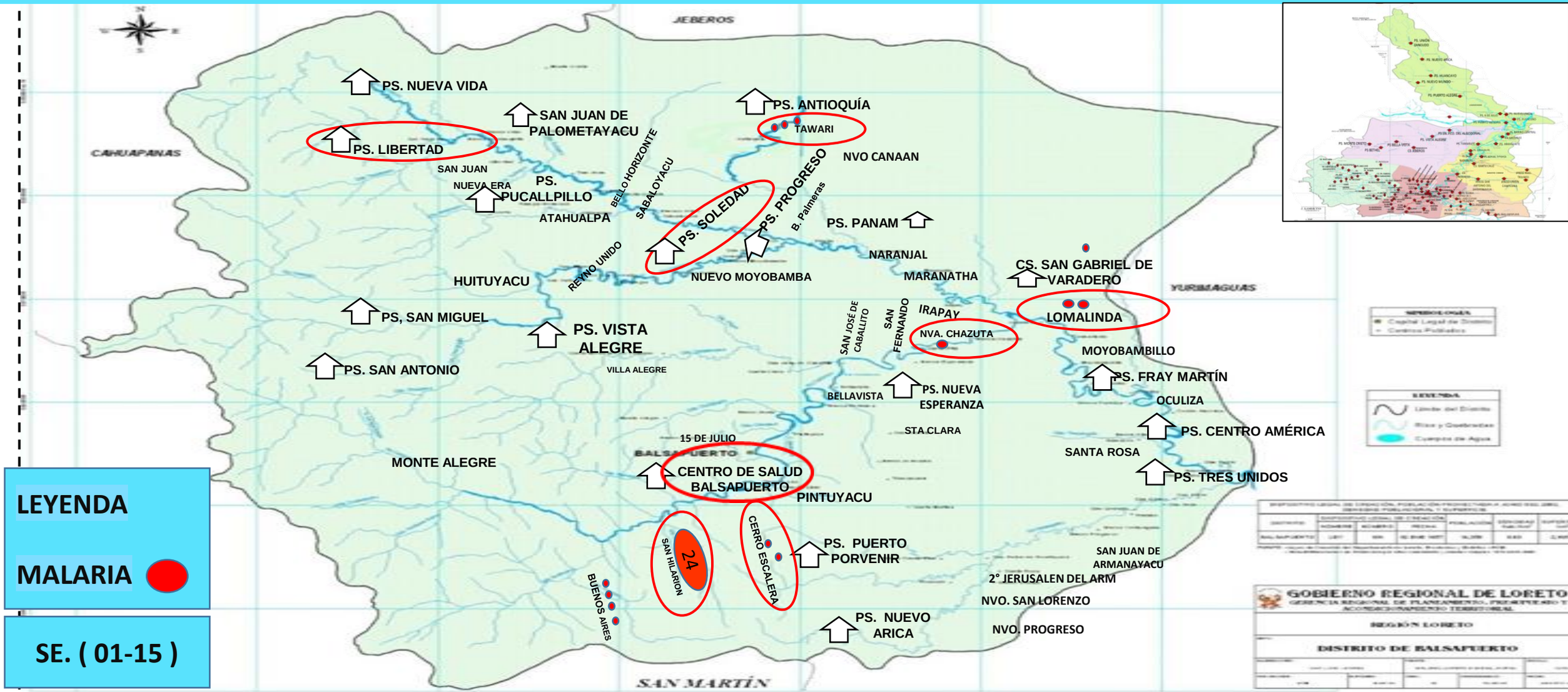

LEYENDA

MALARIA

SE. (01-15)

Fuente: NOTI-WEB-Elaboración: Red- Alto Amazonas-Unidad de Epidemiología.
(*) Hasta la SE 15.

CONGLOMERADO DE CASOS DE MALARIA, DISTRITO YURIMAGUAS, RED DE SALUD ALTO AMAZONAS, DIRESA LORETO, 2026 *

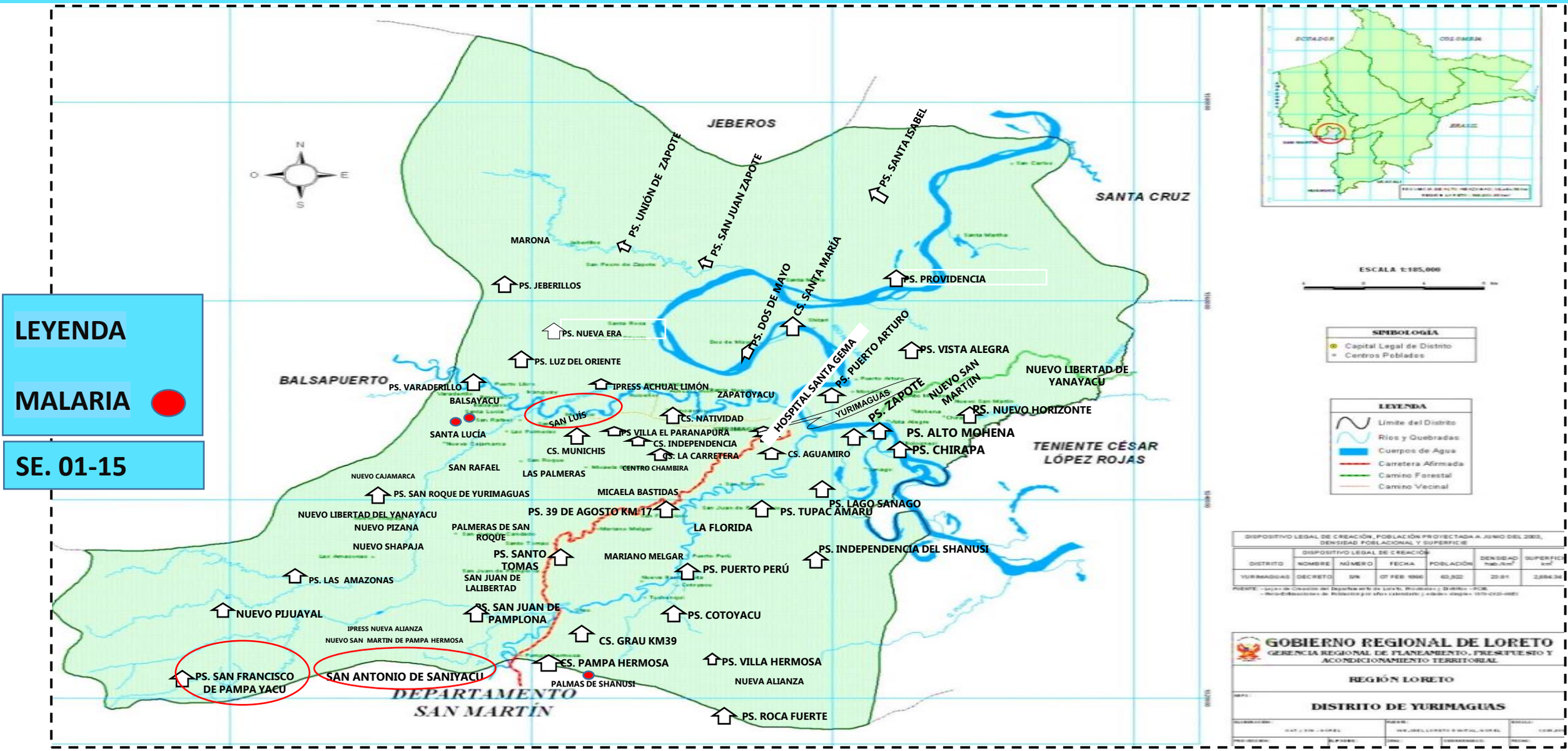

Fuente: WINKIPEDIA-NOTI-WEB-Elaboración: Red-Alto Amazonas-Unidad de Epidemiología.
(*) Hasta la SE 15.

CASOS DE MALARIA SEGÙN SEXO Y ETAPAS DE VIDA, RED DE SALUD ALTO AMAZONAS, DIRESA LORETO, 2026 *

ETAPAS DE VIDA	FEMENINO	MASCULINO	TOTAL GENERAL	%
<1 AÑO	0	0	0	0.00
1 A 4 AÑOS	3	3	6	15.00
5 A11 AÑOS	3	6	9	22.50
12 -17 AÑOS	3	4	7	17.50
18 - 29 AÑOS	5	4	9	22.50
30-59 AÑOS	4	5	9	22.50
60 + AÑOS	0	0	0	0.00
TOTAL GENERAL	18	22	40	100

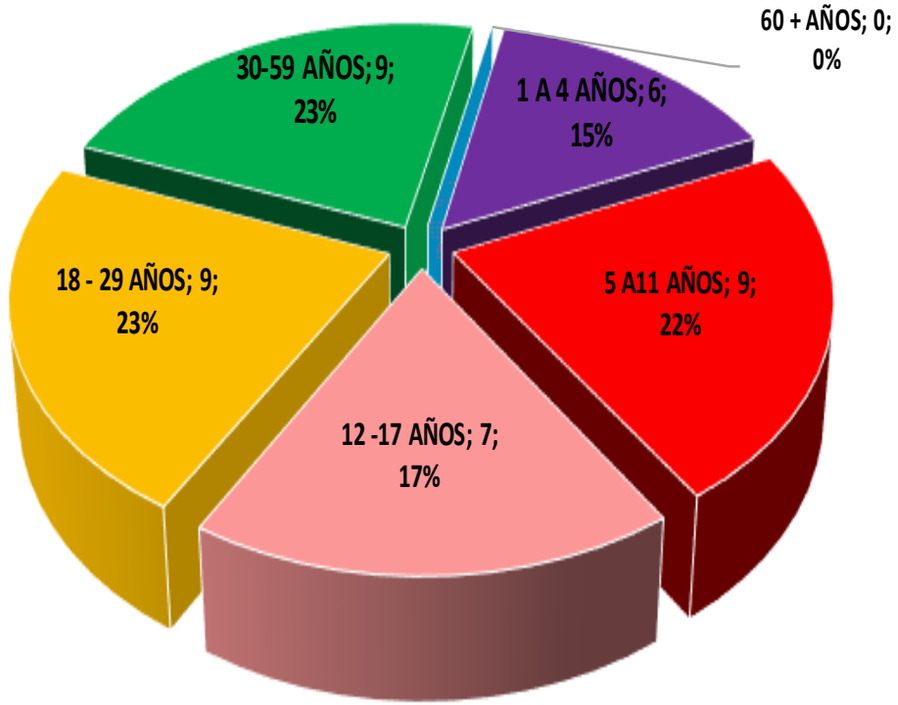

Fuente: NOTI-WEB-Elaboración: Red-Alto Amazonas-Unidad de Epidemiología.
(*) Hasta la SE 15.

CASOS DE LEPTOSPIROSIS SEGÚN SEMANAS EPIDEMIOLÓGICAS, RED DE SALUD ALTO AMAZONAS, DIRESA LORETO, 2025 - 2026 *

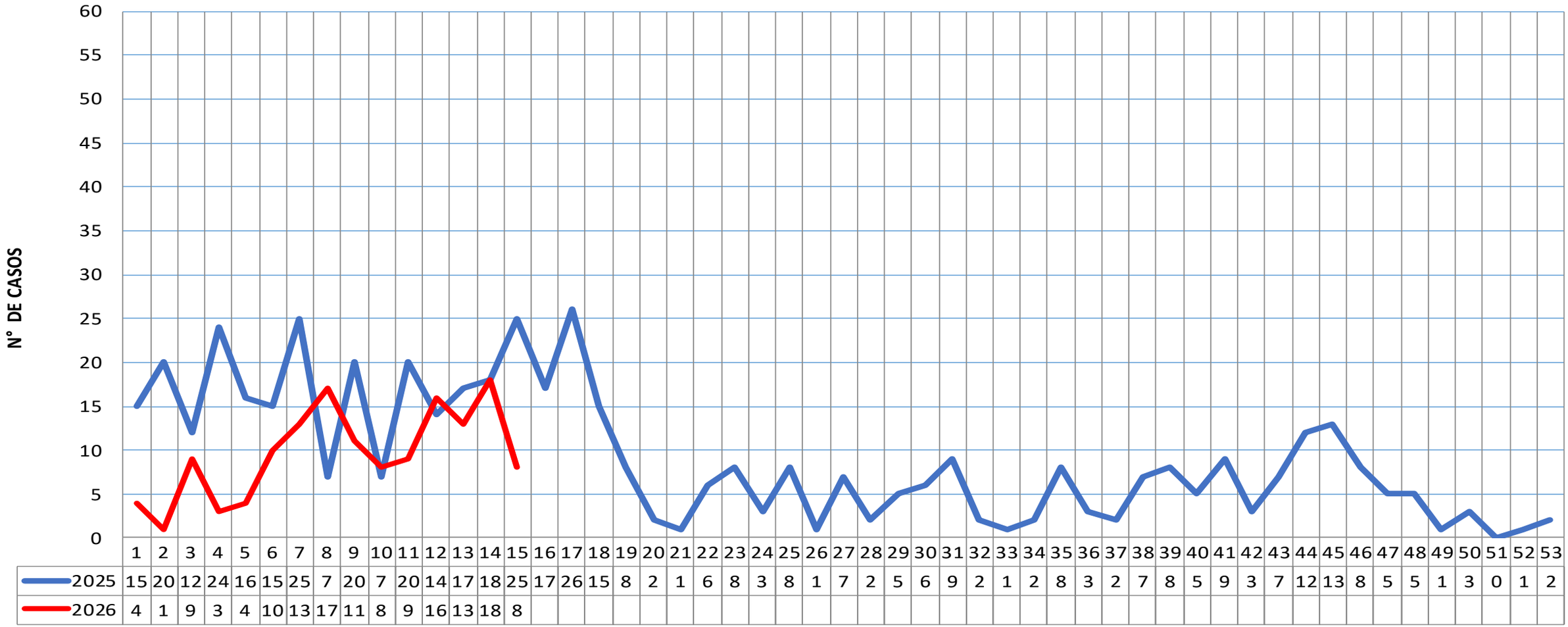

	1	2	3	4	5	6	7	8	9	10	11	12	13	14	15	16	17	18	19	20	21	22	23	24	25	26	27	28	29	30	31	32	33	34	35	36	37	38	39	40	41	42	43	44	45	46	47	48	49	50	51	52	53
2025	15	20	12	24	16	15	25	7	20	7	20	14	17	18	25	17	26	15	8	2	1	6	8	3	8	1	7	2	5	6	9	2	1	2	8	3	2	7	8	5	9	3	7	12	13	8	5	5	1	3	0	1	2
2026	4	1	9	3	4	10	13	17	11	8	9	16	13	18	8																																						

Fuente: NOTI-WEB-Elaboración: Red-Alto Amazonas-Unidad de Epidemiología

. (*) Hasta la SE 15 .

CANAL ENDÉMICO DE CASOS DE LEPTOSPIROSIS, RED DE SALUD ALTO AMAZONAS, 2026 *

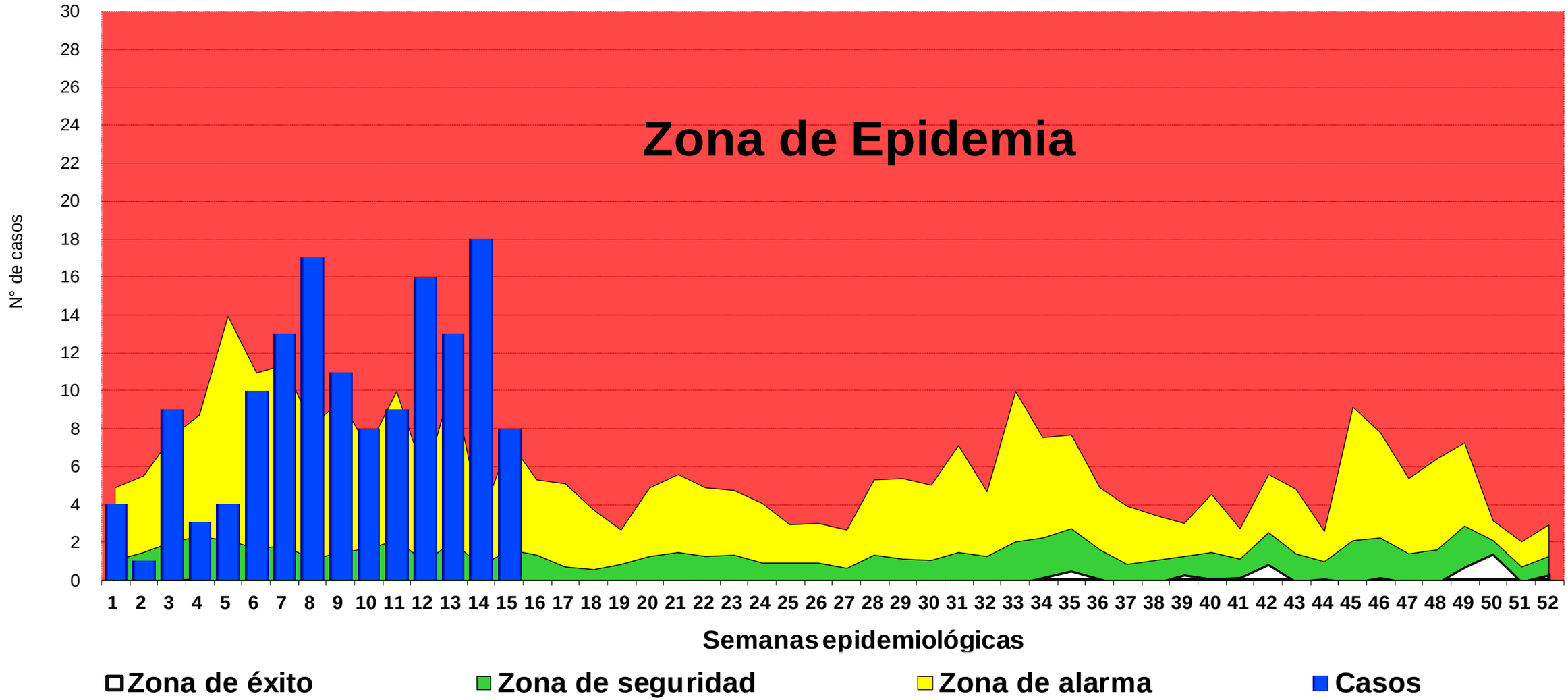

Fuente: NOTI-WEB-Elaboración: Red- Alto Amazonas-Unidad de Epidemiología

. (*) Hasta la SE 15.

MAPA DE RIESGO DE CASOS DE LEPTOSPIROSIS, RED DE SALUD ALTO AMAZONAS, DIRESA LORETO, 2026 *

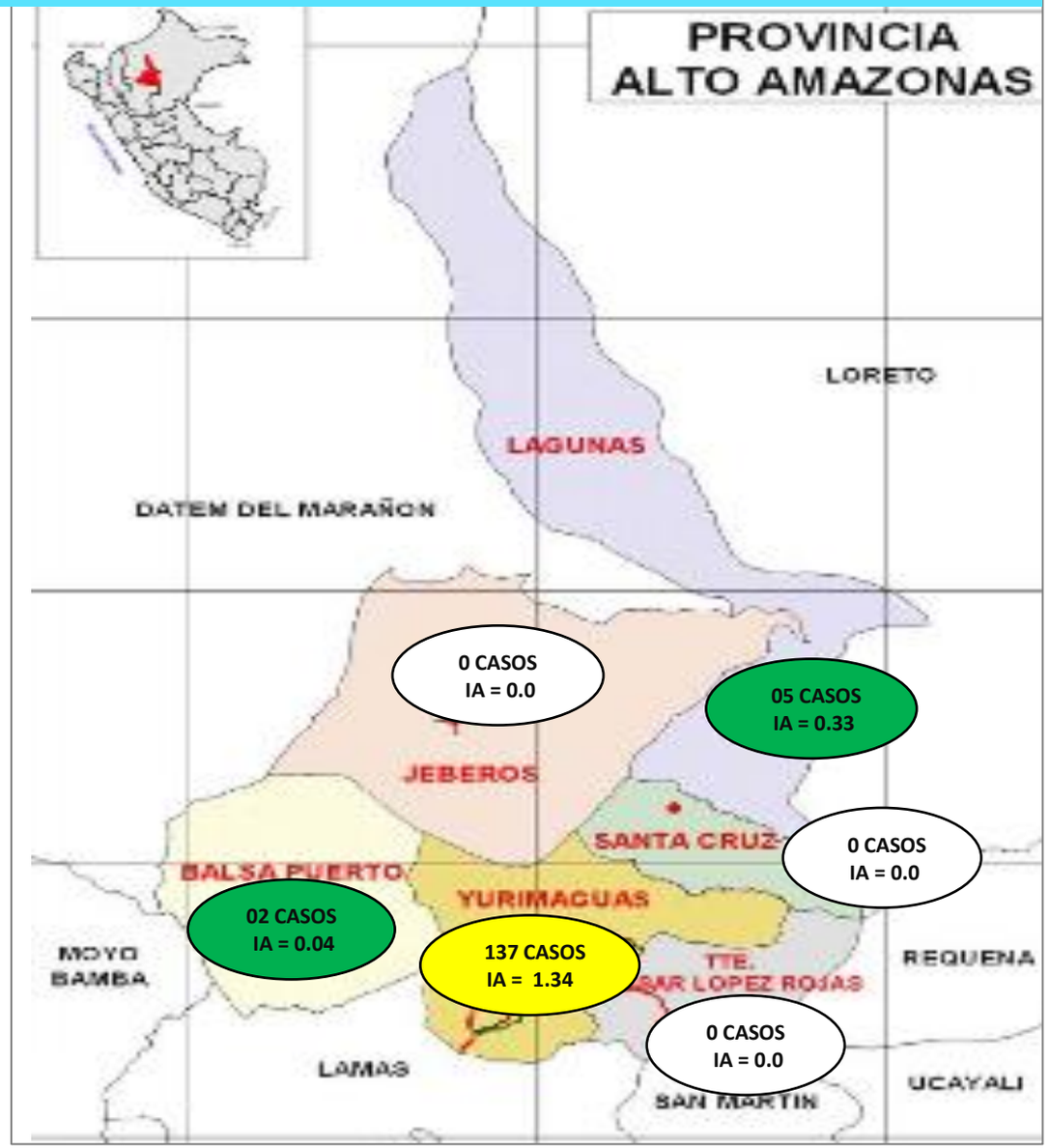

CASOS DE LEPTOSPIROSIS POR DISTRITOS, RED DE SALUD ALTO AMAZONAS, DIRESA LORETO 2018 - 2026 *

Distrito/Años	Poblacion 2026	2018	F	2019	F	2020	F	2021	F	2022	F	2023	F	2024	F	2025	F	2026	F	IA
Balsapuerto	26079	6	0	6	0	1	0	5	0	4	0	11	0	96	0	28	0	2		0.08
Jeberos	6914	1	0	0	0	0	0	1	0	3	0	0	0	1	0	4	0	0		0.00
Lagunas	15156	2	0	9	0	0	0	8	0	4	0	5	0	154	0	63	0	5		0.33
Santa Cruz	5384	0	0	1	0	0	0	2	0	0	0	0	0	3	0	19	0	0		0.00
Teniente Cesar	7155	6	0	3	0	0	0	2	0	3	0	0	0	18	0	9	0	0		0.00
Yurimaguas	102436	137	1	65	2	12	0	48	0	244	0	298	0	769	2	363	0	137		1.34
Total	**163124**	**152**	**1**	**84**	**2**	**13**	**0**	**66**	**0**	**258**	**0**	**314**	**0**	**1041**	**2**	**486**	**0**	**144**		**0.88**

Fuente: NOTI-WEB-Elaboración: Red-Alto Amazonas-Unidad de Epidemiología.
(*) Hasta la SE 15 .

CASOS DE LEPTOSPIROSIS POR SEMANAS Y LOCALIDADES, RED DE SALUD ALTO AMAZONAS, DIRESA LORETO, 2025 *

N°	LOCALIDADES	1-30	31	32	33	34	35	36	37	38	39	40	41	42	43	44	45	46	47	48	49	50	51	52	53	Total general	%	% ACUM
1	YURIMAGUAS	241	1	1	0	2	6	2	1	0	5	6	4	7	1	5	4	3	3	2	1	0	2	1	2	**300**	**61.35**	**61.35**
2	LAGUNAS	51	0	0	0	0	0	1	0	0	0	1	0	0	2	0	2	2	1	0	2	0	0	0	0	**62**	**12.68**	**12.68**
3	GRAU	19	0	0	0	0	0	0	0	0	0	0	0	0	0	0	0	1	0	0	0	0	1	0	0	**21**	**4.29**	**4.29**
4	SANTA MARIA	7	0	0	0	0	0	0	0	0	0	0	1	0	0	0	0	0	1	0	1	0	0	0	0	**10**	**2.04**	**2.04**
5	BALSAPUERTO	4	1	1	1	0	1	0	1	0	0	0	0	0	0	0	0	0	0	0	0	0	0	0	0	**9**	**1.84**	**1.84**
6	SAN HILARION EJE CARRETERO	0	7	0	0	0	0	0	0	0	0	0	0	0	0	0	0	0	0	0	0	0	0	0	0	**7**	**1.43**	**1.43**
7	SANTA ANITA	0	0	0	0	0	0	0	0	0	0	0	0	0	0	0	3	3	0	0	0	0	0	0	0	**6**	**1.23**	**1.23**
8	SANTA CRUZ	5	0	0	0	0	0	0	0	0	1	0	0	0	0	0	0	0	0	0	0	0	0	0	0	**6**	**1.23**	**1.23**
9	SAN JUAN DE PUMAYACU	0	0	0	0	0	1	0	0	0	0	1	0	0	0	0	0	0	0	2	1	0	0	0	0	**5**	**1.02**	**1.02**
10	SHUCUSHYACU	5	0	0	0	0	0	0	0	0	0	0	0	0	0	0	0	0	0	0	0	0	0	0	0	**5**	**1.02**	**1.02**
11	SANTA GEMA DE YANAYAQUILLO	0	0	0	0	0	0	0	0	0	0	0	0	0	0	0	2	3	0	0	0	0	0	0	0	**5**	**1.02**	**1.02**
12	30 DE AGOSTO	0	0	0	0	0	0	0	0	0	0	0	0	0	0	1	1	0	1	1	0	1	0	0	0	**5**	**1.02**	**1.02**
13	JEBEROS	4	0	0	0	0	0	0	0	0	0	0	0	0	0	0	0	0	0	0	0	0	0	0	0	**4**	**0.82**	**0.82**
14	PAMPA HERMOSA	4	0	0	0	0	0	0	0	0	0	0	0	0	0	0	0	0	0	0	0	0	0	0	0	**4**	**0.82**	**0.82**
15	NUEVO JUNIN	3	0	0	0	0	0	0	0	0	0	0	0	0	0	0	0	0	0	0	0	0	0	0	0	**3**	**0.61**	**0.61**
16	SAN GABRIEL DE VARADERO	2	0	0	0	0	0	0	0	0	0	0	0	0	0	0	0	0	0	0	0	0	0	0	0	**2**	**0.41**	**0.41**
17	SAN FRANCISCO KM 21	0	0	0	0	0	0	0	0	0	0	0	0	1	0	0	0	0	1	0	0	0	0	0	0	**2**	**0.41**	**0.41**
18	VISTA ALEGRE DE CURIYACU	2	0	0	0	0	0	0	0	0	0	0	0	0	0	0	0	0	0	0	0	0	0	0	0	**2**	**0.41**	**0.41**
19	SANTA TERESA	2	0	0	0	0	0	0	0	0	0	0	0	0	0	0	0	0	0	0	0	0	0	0	0	**2**	**0.41**	**0.41**
20	PROVIDENCIA	2	0	0	0	0	0	0	0	0	0	0	0	0	0	0	0	0	0	0	0	0	0	0	0	**2**	**0.41**	**0.41**
21	QUINAYOC	0	0	0	0	0	0	0	0	0	0	0	0	0	0	1	0	1	0	0	0	0	0	0	0	**2**	**0.41**	**0.41**
22	BELEN	1	0	0	0	0	0	0	0	0	0	0	0	0	0	0	0	0	0	0	0	0	0	0	0	**1**	**0.20**	**0.20**
23	EL TIGRE	1	0	0	0	0	0	0	0	0	0	0	0	0	0	0	0	0	0	0	0	0	0	0	0	**1**	**0.20**	**0.20**
24	LIBERTAD DEL HUALLAGA	1	0	0	0	0	0	0	0	0	0	0	0	0	0	0	0	0	0	0	0	0	0	0	0	**1**	**0.20**	**0.20**

Fuente: NOTI-WEB-Elaboración: Red-Alto Amazonas-Unidad de Epidemiología.
(*) Hasta la SE 15.

CASOS DE LEPTOSPIROSIS POR SEMANAS Y LOCALIDADES, RED DE SALUD ALTO AMAZONAS, DIRESA LORETO, 2025 *

N°	LOCALIDADES	1-30	31	32	33	34	35	36	37	38	39	40	41	42	43	44	45	46	47	48	49	50	51	52	53	Total general	%	% ACUM
25	CAMPO FLORIDO	1	0	0	0	0	0	0	0	0	0	0	0	0	0	0	0	0	0	0	0	0	0	0	0	**1**	**0.21**	**0.21**
26	ARAHUANTE	1	0	0	0	0	0	0	0	0	0	0	0	0	0	0	0	0	0	0	0	0	0	0	0	**1**	**0.21**	**0.21**
27	PINTUYACU	1	0	0	0	0	0	0	0	0	0	0	0	0	0	0	0	0	0	0	0	0	0	0	0	**1**	**0.21**	**0.21**
28	LIBERTAD	1	0	0	0	0	0	0	0	0	0	0	0	0	0	0	0	0	0	0	0	0	0	0	0	**1**	**0.21**	**0.21**
29	PORTAL	1	0	0	0	0	0	0	0	0	0	0	0	0	0	0	0	0	0	0	0	0	0	0	0	**1**	**0.21**	**0.21**
30	MARIANO MELGAR	1	0	0	0	0	0	0	0	0	0	0	0	0	0	0	0	0	0	0	0	0	0	0	0	**1**	**0.21**	**0.21**
31	MUNICHIS	0	0	0	0	0	0	0	0	0	1	0	0	0	0	0	0	0	0	0	0	0	0	0	0	**1**	**0.21**	**0.21**
32	SAN MARCOS DE PILLINGUE	1	0	0	0	0	0	0	0	0	0	0	0	0	0	0	0	0	0	0	0	0	0	0	0	**1**	**0.21**	**0.21**
33	TUPAC AMARU	0	0	0	0	0	0	0	0	0	0	0	0	1	0	0	0	0	0	0	0	0	0	0	0	**1**	**0.21**	**0.21**
34	LOUIS TERRI	1	0	0	0	0	0	0	0	0	0	0	0	0	0	0	0	0	0	0	0	0	0	0	0	**1**	**0.21**	**0.21**
35	NUEVA BARRANQUITA CACHIYACU	1	0	0	0	0	0	0	0	0	0	0	0	0	0	0	0	0	0	0	0	0	0	0	0	**1**	**0.21**	**0.21**
36	SANTA ISABEL	1	0	0	0	0	0	0	0	0	0	0	0	0	0	0	0	0	0	0	0	0	0	0	0	**1**	**0.21**	**0.21**
37	LORETO	1	0	0	0	0	0	0	0	0	0	0	0	0	0	0	0	0	0	0	0	0	0	0	0	**1**	**0.21**	**0.21**
38	NUEVO PROGRESO	1	0	0	0	0	0	0	0	0	0	0	0	0	0	0	0	0	0	0	0	0	0	0	0	**1**	**0.21**	**0.21**
39	NUEVA ESPERANZA	1	0	0	0	0	0	0	0	0	0	0	0	0	0	0	0	0	0	0	0	0	0	0	0	**1**	**0.21**	**0.21**
40	SUNIPLAYA	0	0	0	0	0	0	0	0	0	0	0	0	0	0	0	0	0	1	0	0	0	0	0	0	**1**	**0.21**	**0.21**
41	NUEVO JERUSALEN	1	0	0	0	0	0	0	0	0	0	0	0	0	0	0	0	0	0	0	0	0	0	0	0	**1**	**0.21**	**0.21**
42	CARTAGENA	1	0	0	0	0	0	0	0	0	0	0	0	0	0	0	0	0	0	0	0	0	0	0	0	**1**	**0.21**	**0.21**
43	WANI	1	0	0	0	0	0	0	0	0	0	0	0	0	0	0	0	0	0	0	0	0	0	0	0	**1**	**0.21**	**0.21**
44	ROCA FUERTE	1	0	0	0	0	0	0	0	0	0	0	0	0	0	0	0	0	0	0	0	0	0	0	0	**1**	**0.21**	**0.21**
45	SAN ANTONIO DE SANIYACO	1	0	0	0	0	0	0	0	0	0	0	0	0	0	0	0	0	0	0	0	0	0	0	0	**1**	**0.21**	**0.21**
46	PARINARI	1	0	0	0	0	0	0	0	0	0	0	0	0	0	0	0	0	0	0	0	0	0	0	0	**1**	**0.21**	**0.21**
	Total general	**370**	**9**	**2**	**1**	**2**	**8**	**3**	**2**	**0**	**7**	**8**	**5**	**9**	**3**	**7**	**12**	**13**	**8**	**5**	**5**	**1**	**3**	**1**	**2**	**486**	**100.00**	**100.00**

Fuente: NOTI-WEB-Elaboración: Red- Alto Amazonas-Unidad de Epidemiología.
(*) Hasta la SE 15.

CASOS DE LEPTOSPIROSIS POR SEMANAS Y LOCALIDADES, RED DE SALUD ALTO AMAZONAS, DIRESA LORETO, 2026 *

N°	LOCALIDADES	1	2	3	4	5	6	7	8	9	10	11	12	13	14	15	Total general	%	% ACUM
1	YURIMAGUAS	2	1	8	2	3	9	10	15	7	8	5	12	9	6	2	**99**	**68.75**	**68.75**
2	30 DE AGOSTO	0	0	0	0	1	0	1	0	0	0	2	1	0	5	1	**11**	**7.64**	**7.64**
3	SANTA MARIA	1	0	0	0	0	0	0	1	1	0	2	1	2	2	1	**11**	**7.64**	**7.64**
4	LAGUNAS	0	0	0	0	0	0	1	0	0	0	0	0	1	1	2	**5**	**3.47**	**3.47**
5	SAN JUAN DE PUMAYACU	0	0	0	0	0	0	0	0	2	0	0	0	0	1	0	**3**	**2.08**	**2.08**
6	GRAU	1	0	0	0	0	0	0	0	0	0	0	1	0	1	0	**3**	**2.08**	**2.08**
7	PAMPA HERMOSA	0	0	0	0	0	0	0	1	0	0	0	0	0	0	1	**2**	**1.39**	**1.39**
8	SANTO TOMAS	0	0	0	0	0	0	0	0	0	0	0	0	1	0	0	**1**	**0.69**	**0.69**
9	BELEN	0	0	0	0	0	0	0	0	0	0	0	0	0	0	1	**1**	**0.69**	**0.69**
10	COTOYACU	0	0	0	0	0	0	1	0	0	0	0	0	0	0	0	**1**	**0.69**	**0.69**
11	BALSAPUERTO	0	0	0	1	0	0	0	0	0	0	0	0	0	0	0	**1**	**0.69**	**0.69**
12	MUNICHIS	0	0	0	0	0	0	0	0	0	0	0	0	0	1	0	**1**	**0.69**	**0.69**
13	ROCA FUERTE	0	0	1	0	0	0	0	0	0	0	0	0	0	0	0	**1**	**0.69**	**0.69**
14	TUPAC AMARU	0	0	0	0	0	0	0	0	0	0	0	1	0	0	0	**1**	**0.69**	**0.69**
15	SAN FRANCISCO KM 21	0	0	0	0	0	1	0	0	0	0	0	0	0	0	0	**1**	**0.69**	**0.69**
16	SAN GABRIEL DE VARADERO	0	0	0	0	0	0	0	0	1	0	0	0	0	0	0	**1**	**0.69**	**0.69**
17	PUERTO PERU	0	0	0	0	0	0	0	0	0	0	0	0	0	1	0	**1**	**0.69**	**0.69**
	Total general	**4**	**1**	**9**	**3**	**4**	**10**	**13**	**17**	**11**	**8**	**9**	**16**	**13**	**18**	**8**	**144**	**100.00**	**100.00**

Fuente: NOTI-WEB-Elaboración: Red- Alto Amazonas-Unidad de Epidemiología.
(*) Hasta la SE 15.

CASOS DE LEPTOSPIROSIS SEGÙN SEXO Y ETAPAS DE VIDA, RED DE SALUD ALTO AMAZONAS, DIRESA LORETO, 2026 *

ETAPAS DE VIDA	FEMENINO	MASCULINO	TOTAL GENERAL	%
<1 AÑO	0	0	0	0.00
1 A 4 AÑOS	6	4	10	6.94
5 A11 AÑOS	10	13	23	15.97
12 -17 AÑOS	15	10	25	17.36
18 - 29 AÑOS	24	7	31	21.53
30-59 AÑOS	23	15	38	26.39
60 + AÑOS	9	8	17	11.81
TOTAL GENERAL	87	57	144	100

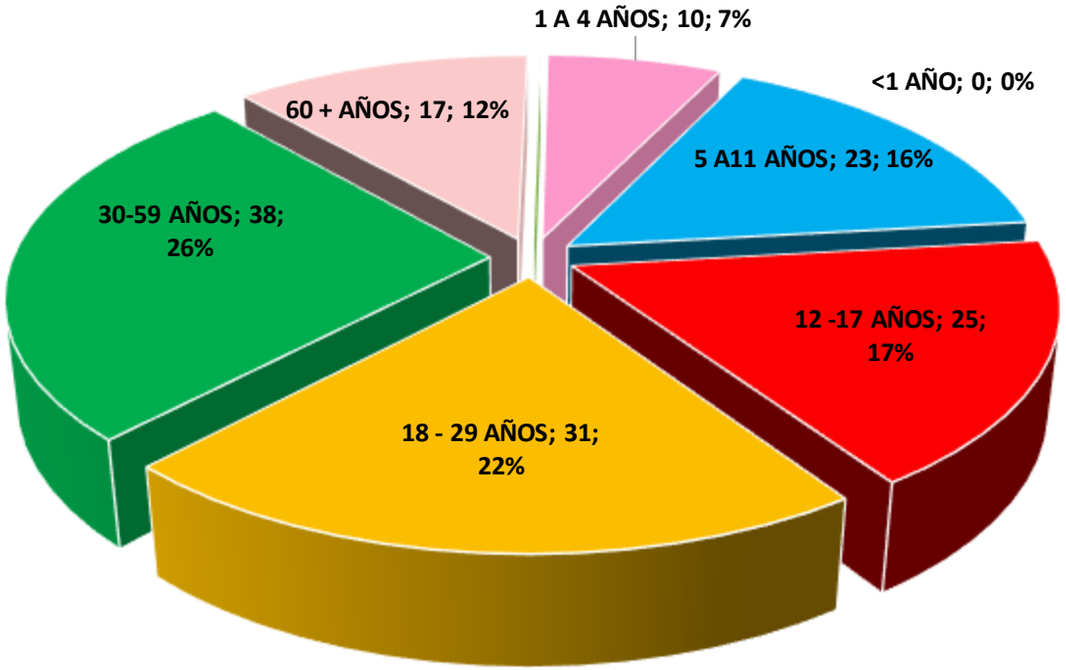

Fuente: NOTI-WEB-Elaboración: Red- Alto Amazonas-Unidad de Epidemiología
. (*) Hasta la SE 15.

CASOS DE TOSFERINA SEGÚN SEMANAS EPIDEMIOLÓGICAS, RED DE SALUD ALTO AMAZONAS, DIRESA LORETO, 2025 - 2026 *

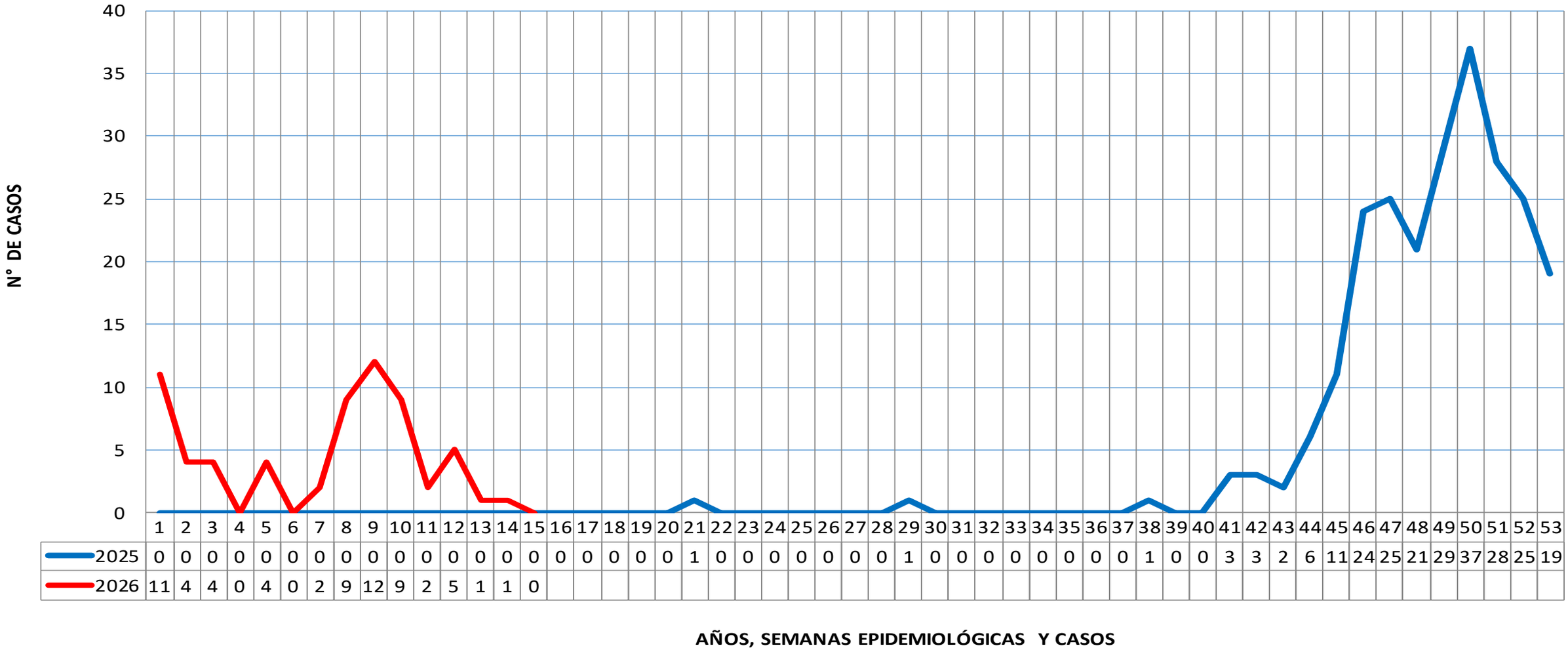

	1	2	3	4	5	6	7	8	9	10	11	12	13	14	15	16	17	18	19	20	21	22	23	24	25	26	27	28	29	30	31	32	33	34	35	36	37	38	39	40	41	42	43	44	45	46	47	48	49	50	51	52	53
2025	0	0	0	0	0	0	0	0	0	0	0	0	0	0	0	0	0	0	0	0	1	0	0	0	0	0	0	0	1	0	0	0	0	0	0	0	0	1	0	0	3	3	2	6	11	24	25	21	29	37	28	25	19
2026	11	4	4	0	4	0	2	9	12	9	2	5	1	1	0																																						

Fuente: NOTI-WEB-Elaboración: Red-Alto Amazonas-Unidad de Epidemiología

. (*) Hasta la SE 15 .

MAPA DE RIESGO DE CASOS DE TOSFERINA, RED DE SALUD ALTO AMAZONAS, DIRESA LORETO 2026 *

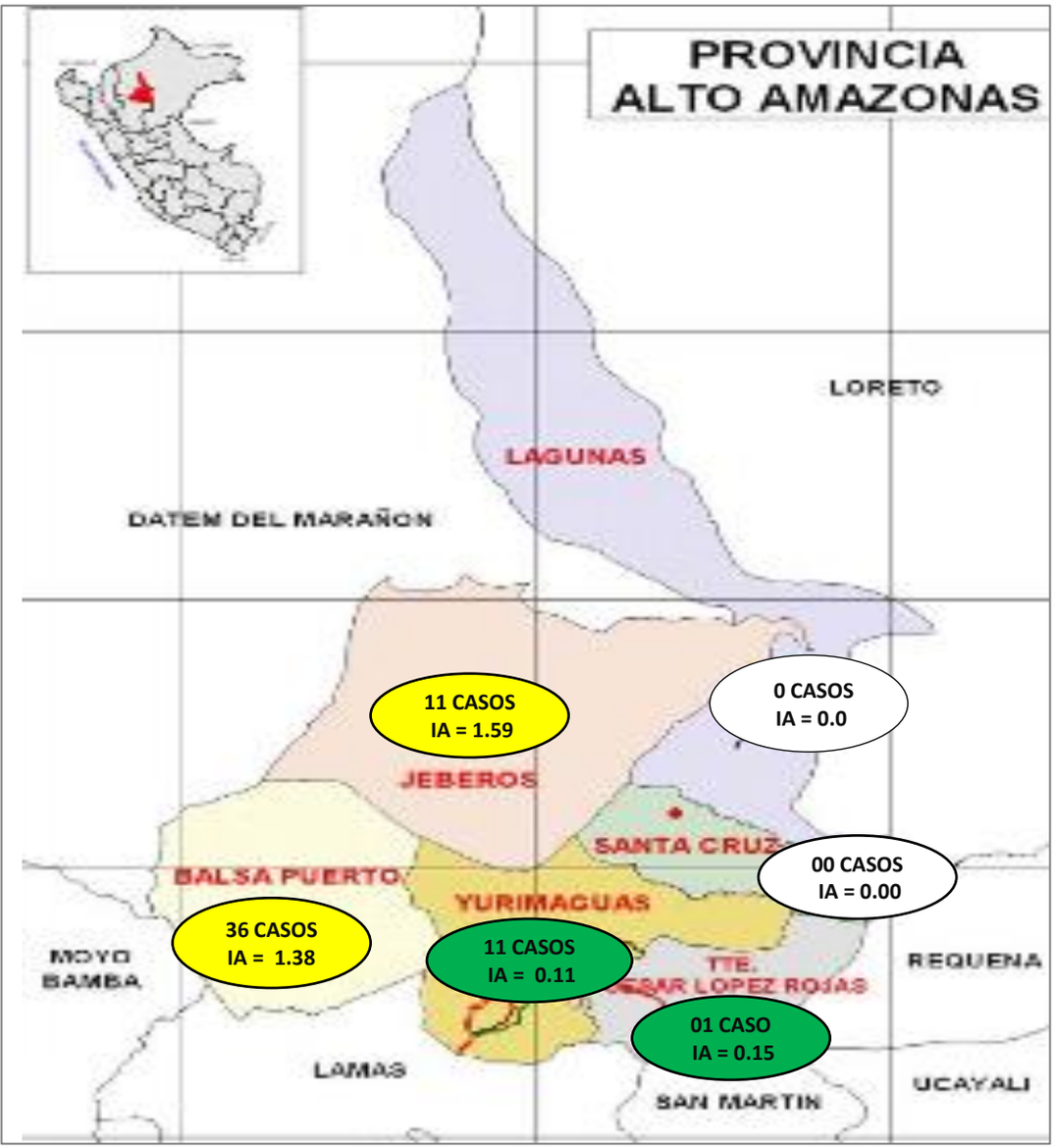

Fuente: NOTI-WEB-Elaboración: Red- Alto Amazonas-Unidad de Epidemiología.
(*) Hasta la SE 15.

TOSFERINA POR DISTRITOS, RED DE SALUD ALTO AMAZONAS, DIRESA LORETO, 2020 - 2026 *

Distritos/ Años	Población 2026	2020	2021	2022	2023	2024	2025			total	2026			TOTAL	TIA
							P	C	F		P	C	F		
Balsapuerto	26079	0	0	0	0	0	174	12	6	186	32	9	2	41	**1.57**
Jeberos	6914	0	0	0	0	0	22	5	3	27	11			11	**1.59**
Lagunas	15156	0	0	0	0	0	0	0		0				0	**0.00**
Santa Cruz	5384	0	0	0	0	0	0	0		0				0	**0.00**
Teniente C. L. R.	7155	0	0	0	0	0	0	0		0	1			1	**0.14**
Yurimaguas	102436	0	0	0	0	0	15	8	2	23	5	6		11	**0.11**
Total	**163124**	**0**	**0**	**0**	**0**	**0**	**211**	**25**	**11**	**236**	**49**	**15**	**2**	**64**	**0.39**

TOSFERINA POR LOCALIDAD, RED DE SALUD ALTO AMAZONAS, DIRESA LORETO, 2025 *

N°	LOCALIDADES	1-20	21	22	23	24	25	26	27	28	29	30	31	32	33	34	35	36	37	38	39	40	41	42	43	44	45	46	47	48	49	50	51	52	53	Total general	%	% ACUM
1	PUERTO PORVENIR	0	0	0	0	0	0	0	0	0	0	0	0	0	0	0	0	0	0	0	0	0	0	0	0	0	1	10	15	6	6	4	9	3	3	57	24.15	24.15
2	NUEVA UCHIZA	0	0	0	0	0	0	0	0	0	0	0	0	0	0	0	0	0	0	0	0	0	1	1	2	3	4	5	5	7	13	11	4	0	0	56	23.73	23.73
3	NUEVO ANGAIZA	0	0	0	0	0	0	0	0	0	0	0	0	0	0	0	0	0	0	0	0	0	0	1	0	3	5	6	4	6	3	4	1	3	0	36	15.25	15.25
4	NUEVO CUSCO	0	0	0	0	0	0	0	0	0	0	0	0	0	0	0	0	0	0	0	0	0	0	0	0	0	0	0	0	0	1	3	4	10	5	23	9.75	9.75
5	YURIMAGUAS	0	1	0	0	0	0	0	0	0	1	0	0	0	0	0	0	0	0	0	0	0	2	1	0	0	1	2	1	1	0	0	1	1	0	12	5.08	5.08
6	SAN PEDRO DE POROTOYACU	0	0	0	0	0	0	0	0	0	0	0	0	0	0	0	0	0	0	0	0	0	0	0	0	0	0	0	0	0	1	5	2	0	1	9	3.81	3.81
7	NUEVA ARICA	0	0	0	0	0	0	0	0	0	0	0	0	0	0	0	0	0	0	0	0	0	0	0	0	0	0	0	0	0	2	2	1	0	1	6	2.54	2.54
8	NUEVO ORIENTE	0	0	0	0	0	0	0	0	0	0	0	0	0	0	0	0	0	0	0	0	0	0	0	0	0	0	0	0	1	0	4	1	0	0	6	2.54	2.54
9	SAN JUAN DE PAMPLONA	0	0	0	0	0	0	0	0	0	0	0	0	0	0	0	0	0	0	0	0	0	0	0	0	0	0	0	0	0	1	1	1	0	1	4	1.69	1.69
10	PAMPA HERMOSA	0	0	0	0	0	0	0	0	0	0	0	0	0	0	0	0	0	0	0	0	0	0	0	0	0	0	1	0	0	0	0	0	3	0	4	1.69	1.69
11	NUEVO JUNIN	0	0	0	0	0	0	0	0	0	0	0	0	0	0	0	0	0	0	0	0	0	0	0	0	0	0	0	0	0	0	0	0	1	3	4	1.69	1.69
12	NUEVO YURIMAGUAS	0	0	0	0	0	0	0	0	0	0	0	0	0	0	0	0	0	0	0	0	0	0	0	0	0	0	0	0	0	0	1	0	1	1	3	1.27	1.27
13	NARANJILLO	0	0	0	0	0	0	0	0	0	0	0	0	0	0	0	0	0	0	0	0	0	0	0	0	0	0	0	0	0	0	0	3	0	0	3	1.27	1.27
14	SANTA ROSA	0	0	0	0	0	0	0	0	0	0	0	0	0	0	0	0	0	0	0	0	0	0	0	0	0	0	0	0	0	0	0	0	2	1	3	1.27	1.27
15	NUEVA ZARAMIRIZA	0	0	0	0	0	0	0	0	0	0	0	0	0	0	0	0	0	0	0	0	0	0	0	0	0	0	0	0	0	2	0	0	0	0	2	0.85	0.85
16	NUEVO PROGRESO	0	0	0	0	0	0	0	0	0	0	0	0	0	0	0	0	0	0	0	0	0	0	0	0	0	0	0	0	0	0	0	0	1	1	2	0.85	0.85
17	NUEVO SAN MARTIN	0	0	0	0	0	0	0	0	0	0	0	0	0	0	0	0	0	0	0	0	0	0	0	0	0	0	0	0	0	0	1	1	0	0	2	0.85	0.85
18	BALSAPUERTO	0	0	0	0	0	0	0	0	0	0	0	0	0	0	0	0	0	0	1	0	0	0	0	0	0	0	0	0	0	0	0	0	0	0	1	0.42	0.42
19	TUPAC AMARU	0	0	0	0	0	0	0	0	0	0	0	0	0	0	0	0	0	0	0	0	0	0	0	0	0	0	0	0	0	0	0	0	0	1	1	0.42	0.42
20	NUEVO SHAPAJA	0	0	0	0	0	0	0	0	0	0	0	0	0	0	0	0	0	0	0	0	0	0	0	0	0	0	0	0	0	0	0	0	0	1	1	0.42	0.42
21	SANTO TOMAS	0	0	0	0	0	0	0	0	0	0	0	0	0	0	0	0	0	0	0	0	0	0	0	0	0	0	0	0	0	0	1	0	0	0	1	0.42	0.42
	Total general	**0**	**1**	**0**	**0**	**0**	**0**	**0**	**0**	**0**	**1**	**0**	**0**	**0**	**0**	**0**	**0**	**0**	**0**	**1**	**0**	**0**	**3**	**3**	**2**	**6**	**11**	**24**	**25**	**21**	**29**	**37**	**28**	**25**	**19**	**236**	**100.00**	**100.00**

Fuente: NOTI-WEB-Elaboración: Red- Alto Amazonas-Unidad de Epidemiología.
(*) Hasta la SE 15.

TOSFERINA POR LOCALIDAD, RED DE SALUD ALTO AMAZONAS, DIRESA LORETO, 2026 *

N°	LOCALIDADES	1	2	3	4	5	6	7	8	9	10	11	12	13	14	15	16	17	18	19	20	Total general	%	% ACUM
1	NUEVO PROGRESO	0	0	0	0	0	0	0	0	4	4	0	0	0	0	0						8	12.50	12.50
2	NUEVO SAN LORENZO ARMANAYACU	0	0	0	0	0	0	0	6	2	0	0	0	0	0	0						8	12.50	12.50
3	NUEVO JUNIN	0	0	0	0	0	0	0	1	2	4	0	0	0	0	0						7	10.94	10.94
4	PUERTO PORVENIR	0	0	0	0	0	0	0	0	1	1	1	2	0	0	0						5	7.81	7.81
5	NUEVO ANGAIZA	2	0	2	0	0	0	0	0	0	0	0	0	0	0	0						4	6.25	6.25
6	NUEVO CUSCO	4	0	0	0	0	0	0	0	0	0	0	0	0	0	0						4	6.25	6.25
7	NUEVA UCHIZA	0	0	0	0	0	0	0	0	1	0	1	1	0	0	0						3	4.69	4.69
8	YURIMAGUAS	1	0	0	0	0	0	0	1	2	0	0	0	0	0	0						4	6.25	6.25
9	SAN HILARION EJE CARRETERO	0	1	2	0	0	0	0	0	0	0	0	0	0	1	0						4	6.25	6.25
10	NUEVO SHAPAJA	0	0	0	0	0	2	2	0	0	0	0	0	0	0	0						4	6.25	6.25
11	BELLAVISTA	0	2	0	0	0	0	0	0	0	0	0	0	0	0	0						2	3.13	3.13
12	IRAPAY	0	1	0	0	0	0	0	0	0	0	0	1	0	0	0						2	3.13	3.13
13	MUNICHIS	1	0	0	0	0	0	0	0	0	0	0	0	0	0	0						1	1.56	1.56
14	MONTE CRISTO	0	0	0	0	0	0	0	0	0	0	0	1	0	0	0						1	1.56	1.56
15	SANTO TOMAS	0	0	0	0	1	0	0	0	0	0	0	0	0	0	0						1	1.56	1.56
16	SAN LUIS	1	0	0	0	0	0	0	0	0	0	0	0	0	0	0						1	1.56	1.56
17	NUEVO AREQUIPA	0	0	0	0	1	0	0	0	0	0	0	0	0	0	0						1	1.56	1.56
18	TRANCA YACU	1	0	0	0	0	0	0	0	0	0	0	0	0	0	0						1	1.56	1.56
19	NUEVA CHAZUTA	0	0	0	0	1	0	0	0	0	0	0	0	0	0	0						1	1.56	1.56
20	NUEVA ESPERANZA	1	0	0	0	0	0	0	0	0	0	0	0	0	0	0						1	1.56	1.56
21	LAS AMAZONAS	0	0	0	0	0	0	0	1	0	0	0	0	0	0	0						1	1.56	1.56
	Total general	**11**	**4**	**4**	**0**	**3**	**2**	**2**	**9**	**12**	**9**	**2**	**5**	**0**	**1**	**0**	**0**	**0**	**0**	**0**	**0**	**64**	**100.00**	**100.00**

Fuente: NOTI-WEB-Elaboración: Red- Alto Amazonas-Unidad de Epidemiología.
(*) Hasta la SE 15.

CASOS DE TOSFERINA SEGÚN SEXO Y ETAPAS DE VIDA, RED DE SALUD ALTO AMAZONAS, DIRESA LORETO, 2026 *

ETAPAS DE VIDA	FEMENINO	MASCULINO	TOTAL GENERAL	%
<1 AÑO	4	6	10	15.63
1 A 4 AÑOS	15	9	24	37.50
5 A11 AÑOS	7	12	19	29.69
12 -17 AÑOS	3	3	6	9.38
18 - 29 AÑOS	2	1	3	4.69
30-59 AÑOS	0	1	1	1.56
60 + AÑOS	1	0	1	1.56
TOTAL GENERAL	32	32	64	100

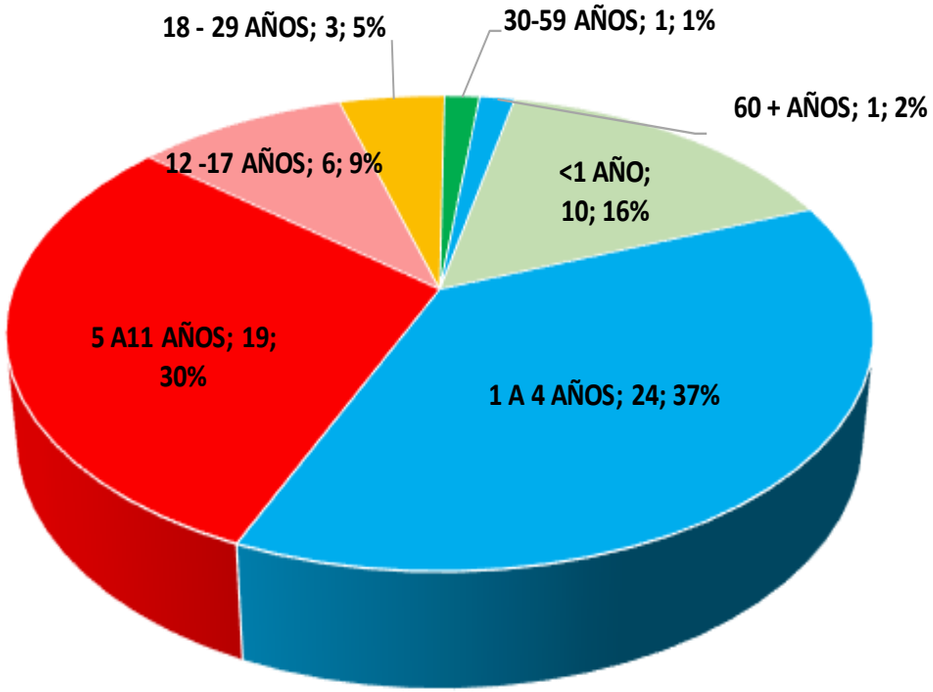

Fuente: NOTI-WEB-Elaboración: Red- Alto Amazonas-Unidad de Epidemiología.
(*) Hasta la SE 15.

EPISODIOS DE ENFERMEDADES DIARREICAS ACUOSAS AGUDAS POR SE, RED DE SALUD ALTO AMAZONAS, DIRESA LORETO, 2025 - 2026 *

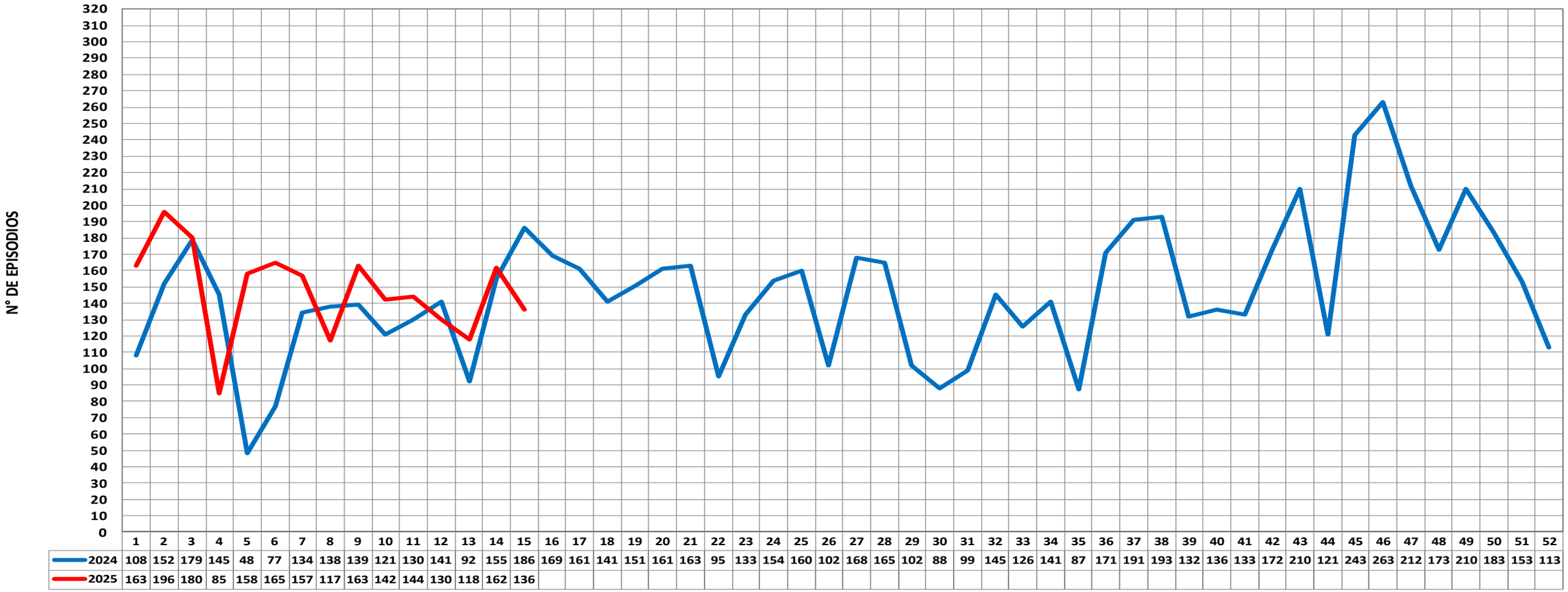

	1	2	3	4	5	6	7	8	9	10	11	12	13	14	15	16	17	18	19	20	21	22	23	24	25	26	27	28	29	30	31	32	33	34	35	36	37	38	39	40	41	42	43	44	45	46	47	48	49	50	51	52
2024	108	152	179	145	48	77	134	138	139	121	130	141	92	155	186	169	161	141	151	161	163	95	133	154	160	102	168	165	102	88	99	145	126	141	87	171	191	193	132	136	133	172	210	121	243	263	212	173	210	183	153	113
2025	163	196	180	85	158	165	157	117	163	142	144	130	118	162	136																																					

Fuente: NOTI-WEB- Elaboración: Red- Alto Amazonas-Unidad de Epidemiología.
(*) Hasta la SE 15.

EPISODIOS DE ENFERMEDADES DIARREICAS DISENTÉRICAS POR SE, RED DE SALUD ALTO AMAZONAS, DIRESA LORETO, 2025 - 2026 *

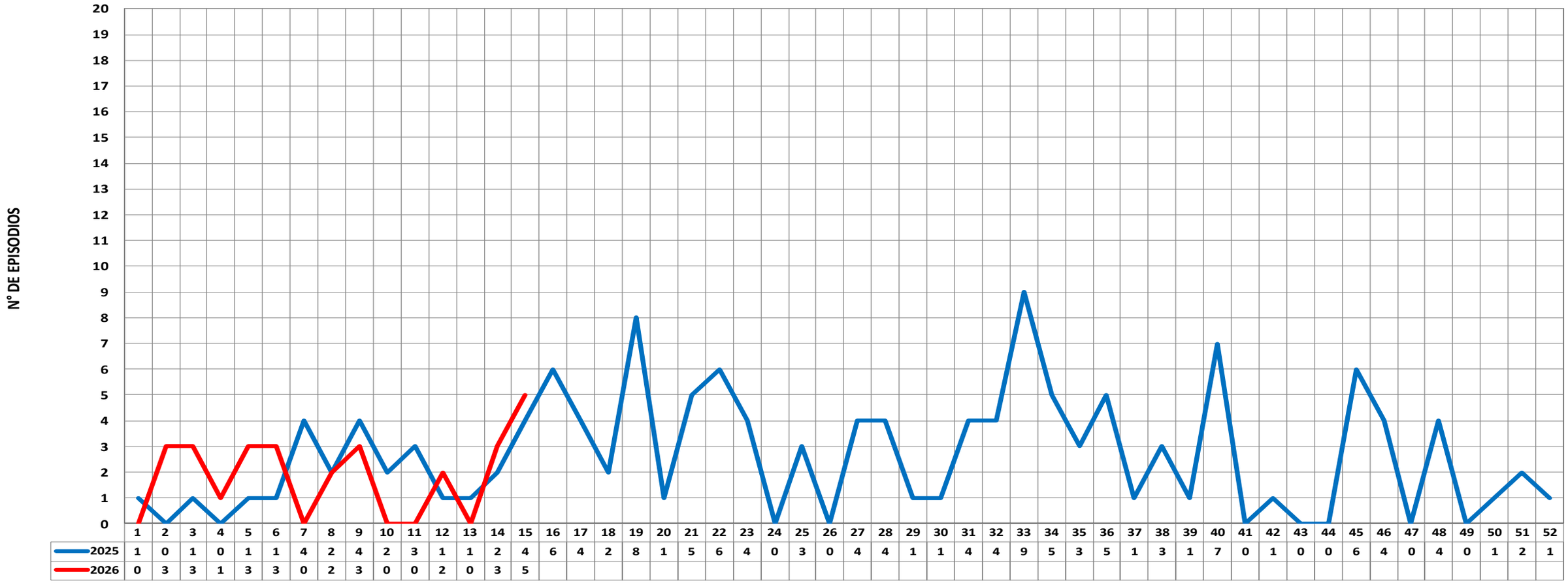

	1	2	3	4	5	6	7	8	9	10	11	12	13	14	15	16	17	18	19	20	21	22	23	24	25	26	27	28	29	30	31	32	33	34	35	36	37	38	39	40	41	42	43	44	45	46	47	48	49	50	51	52
2025	1	0	1	0	1	1	4	2	4	2	3	1	1	2	4	6	4	2	8	1	5	6	4	0	3	0	4	4	1	1	4	4	9	5	3	5	1	3	1	7	0	1	0	0	6	4	0	4	0	1	2	1
2026	0	3	3	1	3	3	0	2	3	0	0	2	0	3	5																																					

Fuente: NOTI-WEB- Elaboración: Red- Alto Amazonas-Unidad de Epidemiología.
(*) Hasta la SE 15.

CANAL ENDÉMICO DE EPISODIOS DE ENFERMEDADES DIARREICAS AGUDAS, Red INTEGRADA DE SALUD ALTO AMAZONAS, DIRESA LORETO, 2026 *

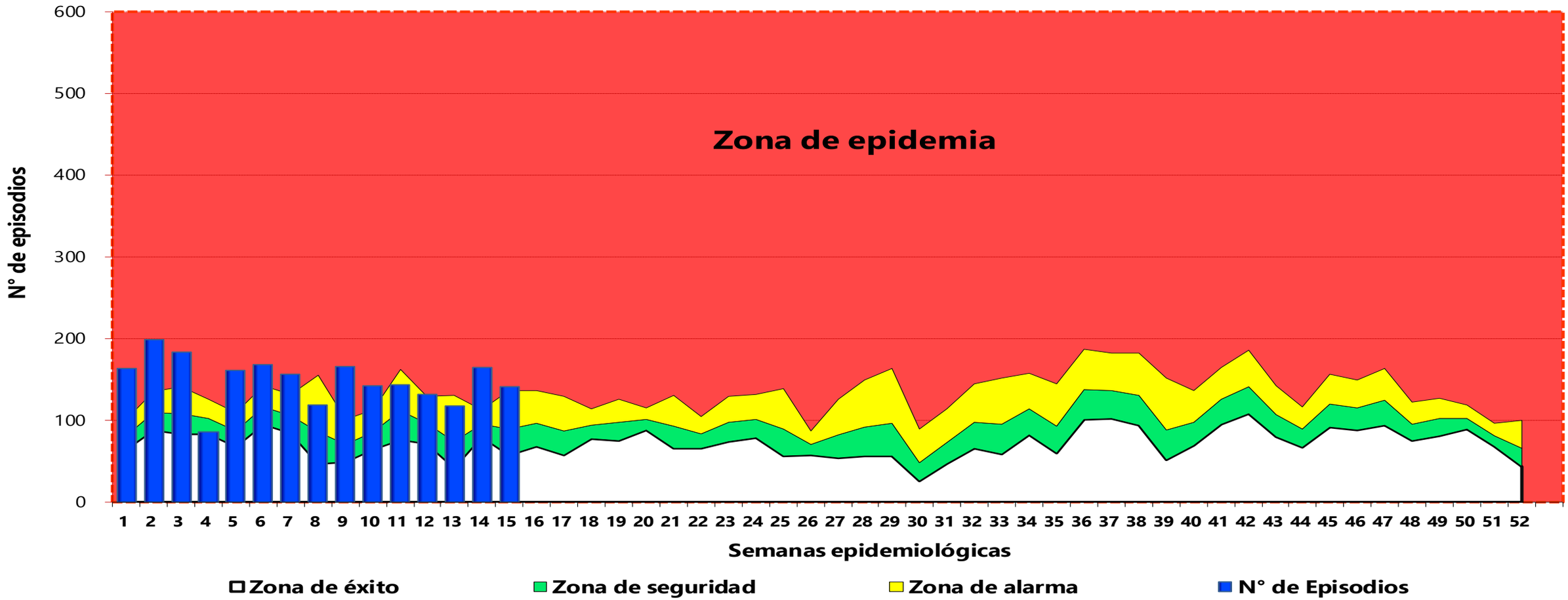

Fuente: NOTI-WEB- Elaboración: Red- Alto Amazonas-Unidad de Epidemiología.
(*) Hasta la SE 15 .

MAPA DE RIESGO DE ENFERMEDADES DIARREICAS AGUDAS, RED DE SALUD ALTO AMAZONAS, DIRESA LORETO, 2026 *

DISTRITOS	EDA DIS	EDA ACUOSA	EDA+DIS	IA_TOTAL EDA
BALSAPUERTO	8	322	330	12.65
JEBEROS	3	136	139	20.10
LAGUNAS	2	317	319	21.05
SANTA CRUZ	2	117	119	22.10
TENIENTE CESAR LOPEZ ROJAS	0	146	146	20.41
YURIMAGUAS	13	1178	1191	11.63
Total general	**28**	**2216**	**2244**	**13.76**

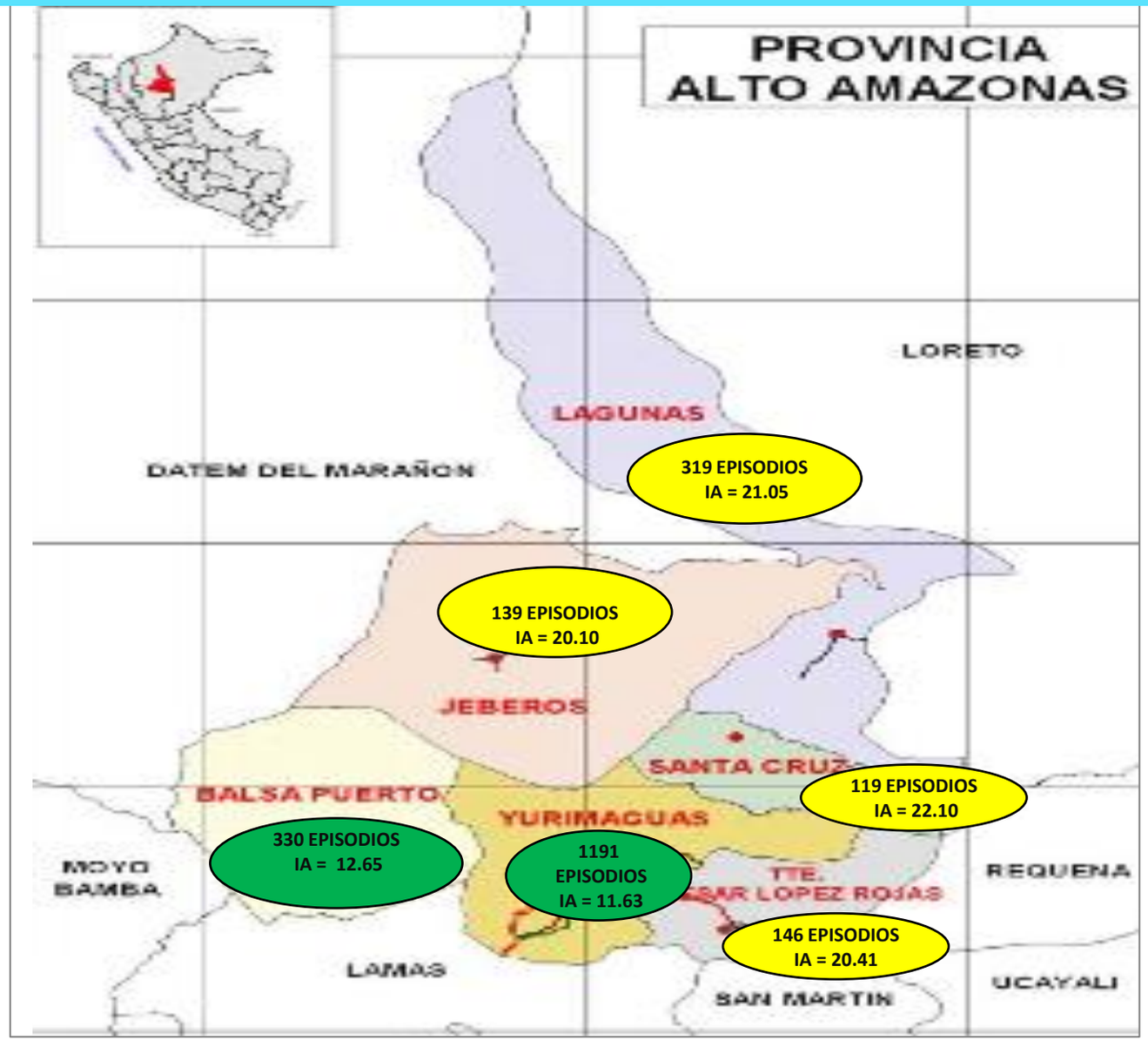

Fuente: NOTI-WEB- Elaboración: Red- Alto Amazonas-Unidad de Epidemiología.
(*) Hasta la SE 15.

EPISODIOS DE INFECCIONES RESPIRATORIAS AGUDAS (NO NEUMONÌAS) EN MENORES DE 5 AÑOS, RED DE SALUD ALTO AMAZONAS, DIRESA LORETO, 2025 - 2026 *

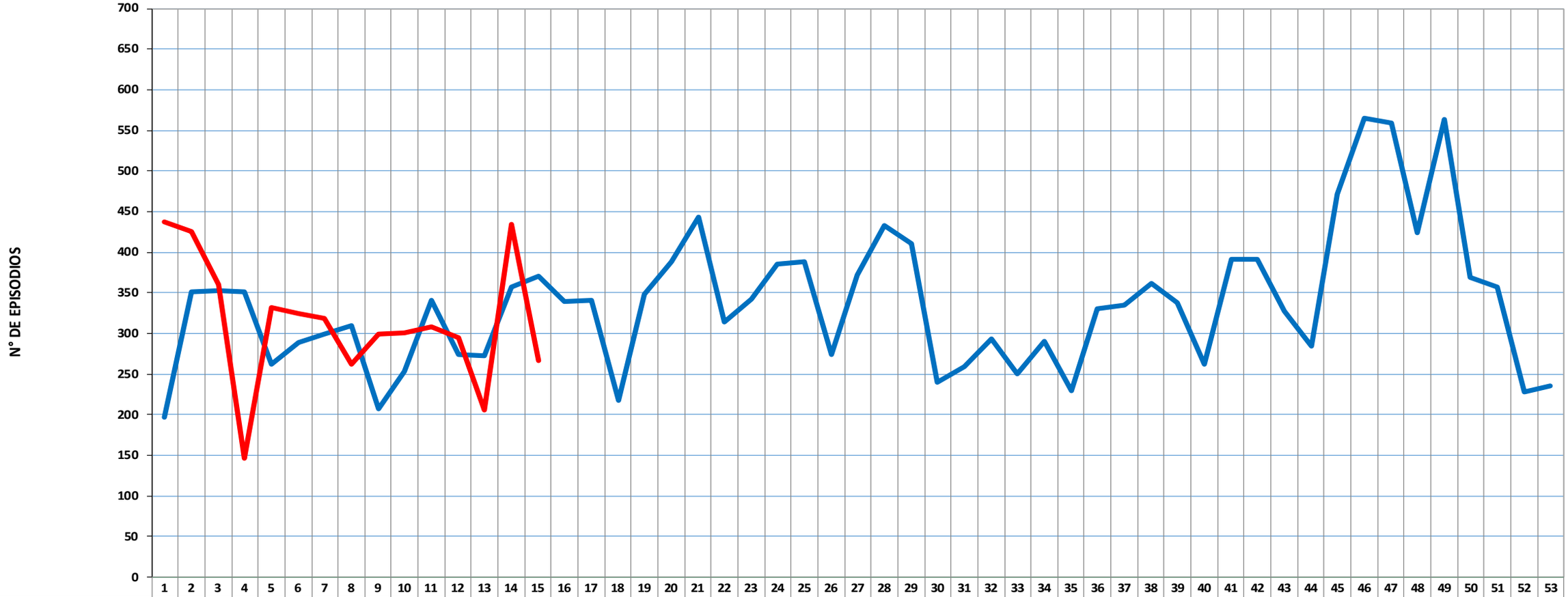

	1	2	3	4	5	6	7	8	9	10	11	12	13	14	15	16	17	18	19	20	21	22	23	24	25	26	27	28	29	30	31	32	33	34	35	36	37	38	39	40	41	42	43	44	45	46	47	48	49	50	51	52	53
IRAS NO NEUMONÍAS < 5 A 2025	197	351	353	351	263	289	299	310	207	254	341	274	273	357	371	339	341	218	349	388	443	315	343	386	389	274	372	433	411	240	260	293	251	290	229	330	335	362	338	262	392	391	328	284	471	565	559	424	564	369	358	228	235
IRAS NO NEUMONÍAS < 5 A 2026	437	426	360	147	332	324	319	262	299	301	309	295	206	434	267																																						

SEMANAS EPIDEMIOLÓGICAS Y EPISODIOS

Fuente: NOTI-WEB- Elaboración: Red- Alto Amazonas-Unidad de Epidemiología.
(*) Hasta la SE 15.

CANAL ENDÉMICO DE EPISODIOS DE IRA EN MENORES DE 5 AÑOS, RED DE SALUD ALTO AMAZONAS, DIRESA LORETO, 2026 *

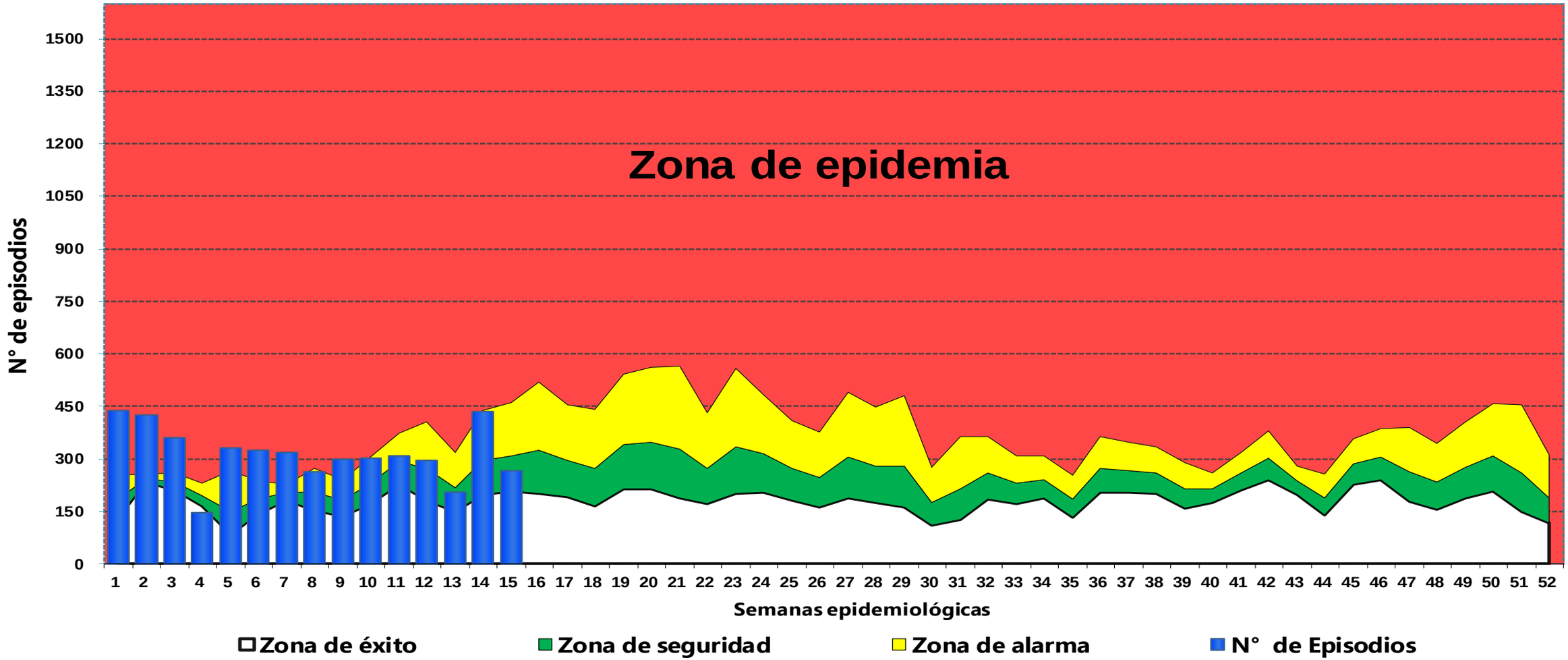

Fuente: NOTI-WEB- Elaboración: Red- Alto Amazonas-Unidad de Epidemiología.
(*) Hasta la SE 15.

EPISODIOS DE SOB – ASMA EN MENORES DE 5 AÑOS, RED DE SALUD ALTO AMAZONAS, DIRESA LORETO, 2025 - 2026 *

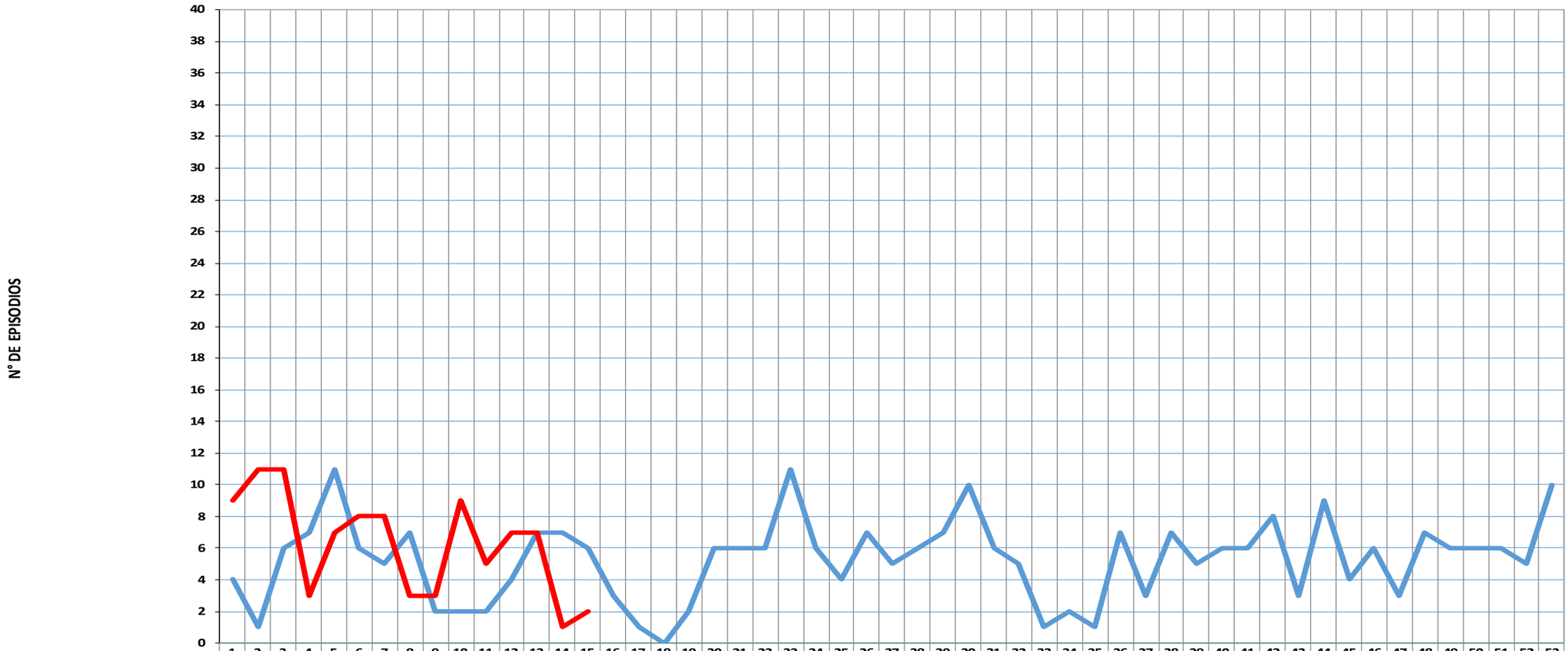

	1	2	3	4	5	6	7	8	9	10	11	12	13	14	15	16	17	18	19	20	21	22	23	24	25	26	27	28	29	30	31	32	33	34	35	36	37	38	39	40	41	42	43	44	45	46	47	48	49	50	51	52	53
SOB-ASMA < 5 AÑOS 2025	4	1	6	7	11	6	5	7	2	2	2	4	7	7	6	3	1	0	2	6	6	6	11	6	4	7	5	6	7	10	6	5	1	2	1	7	3	7	5	6	6	8	3	9	4	6	3	7	6	6	6	5	10
SOB-ASMA < 5 AÑOS 2026	9	11	11	3	7	8	8	3	3	9	5	7	7	1	2																																						

SEMANAS EPIDEMIOLÓGICAS Y EPISODIOS

Fuente: NOTI-WEB- Elaboración: Red- Alto Amazonas-Unidad de Epidemiología.
(*) Hasta la SE 15.

CANAL ENDÉMICO DE EPISODIOS DE SOB – ASMA EN MENORES DE 5 AÑOS, RED DE SALUD ALTO AMAZONAS, 2026 *

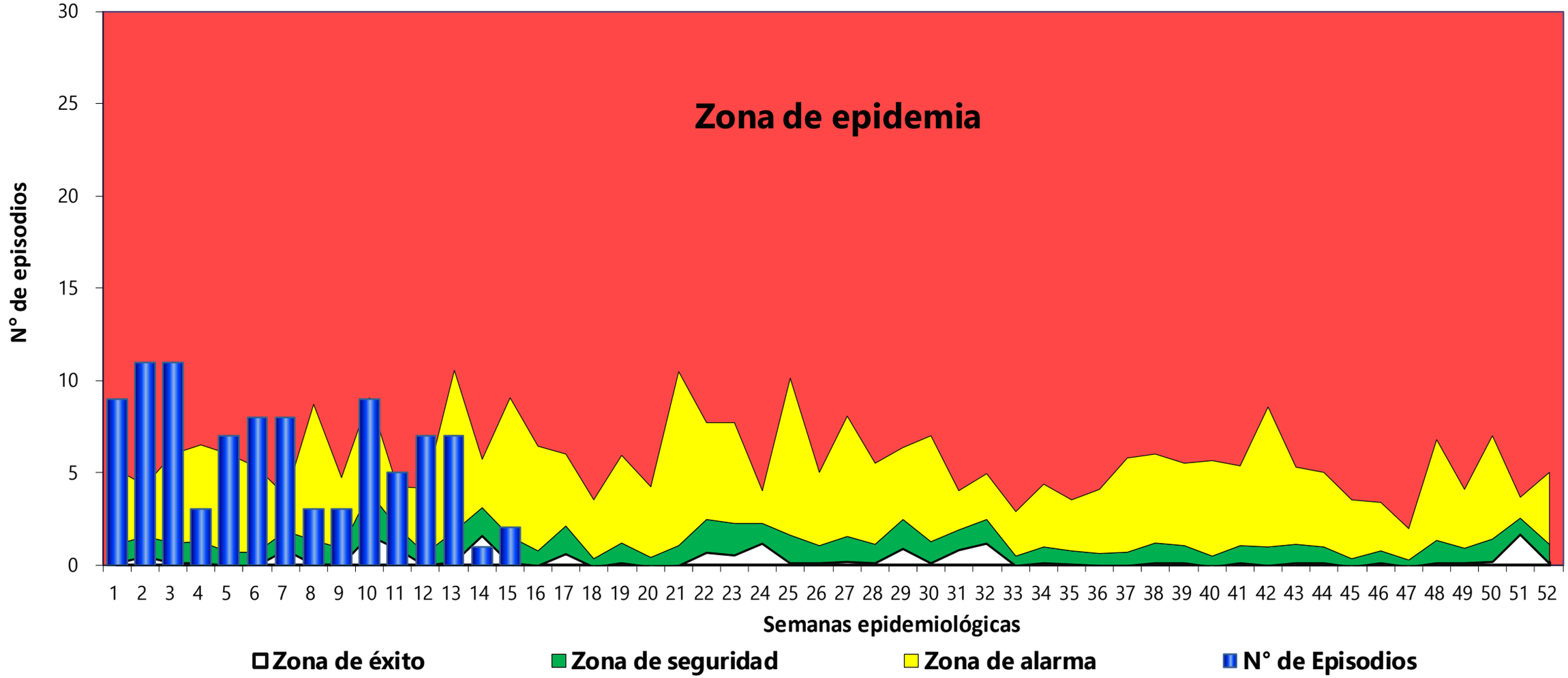

Fuente: NOTI-WEB- Elaboración: Red- Alto Amazonas-Unidad de Epidemiología.
(*) Hasta la SE 15.

EPISODIOS DE NEUMONÍAS EN MENORES DE 5 AÑOS, RED DE SALUD ALTO AMAZONAS, DIRESA LORETO, 2025 - 2026 *

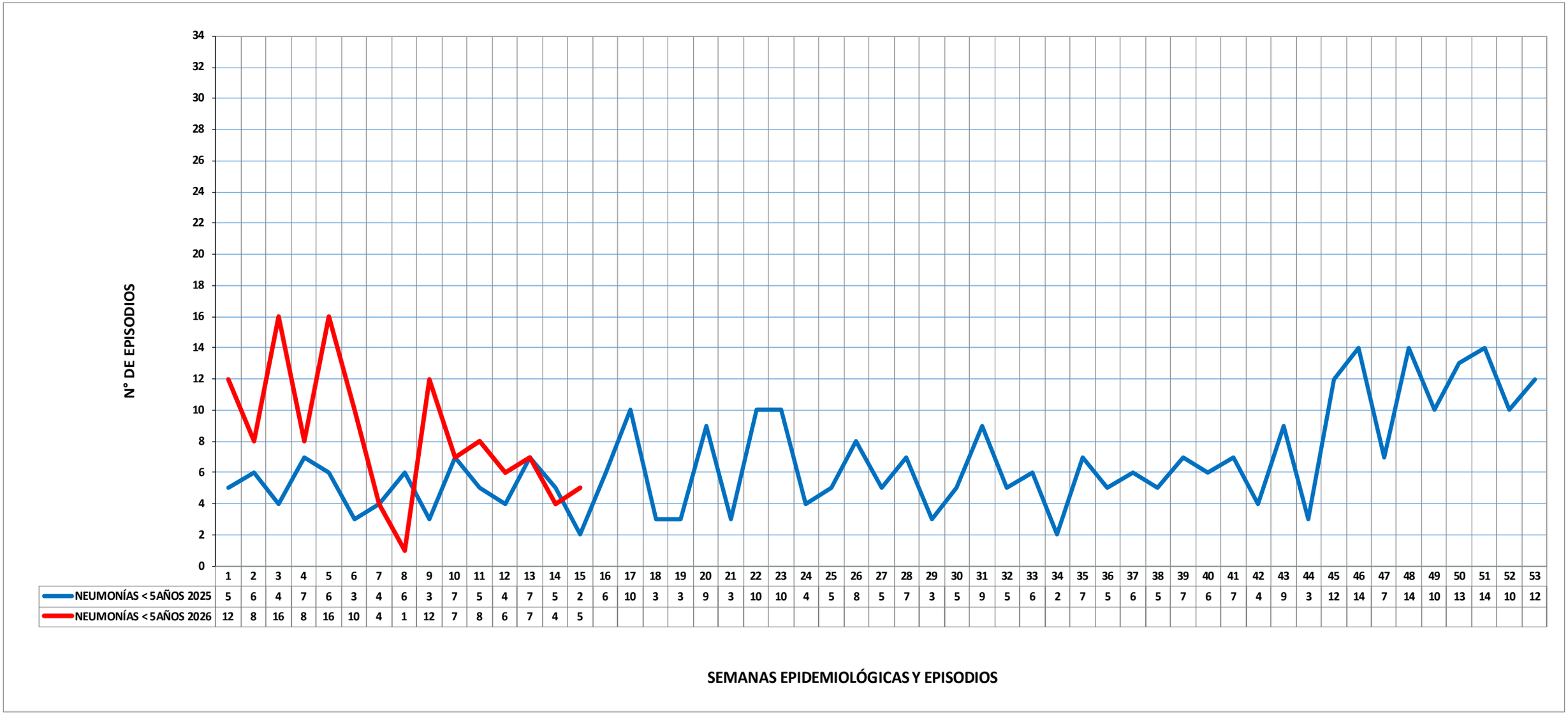

	1	2	3	4	5	6	7	8	9	10	11	12	13	14	15	16	17	18	19	20	21	22	23	24	25	26	27	28	29	30	31	32	33	34	35	36	37	38	39	40	41	42	43	44	45	46	47	48	49	50	51	52	53
NEUMONÍAS < 5AÑOS 2025	5	6	4	7	6	3	4	6	3	7	5	4	7	5	2	6	10	3	3	9	3	10	10	4	5	8	5	7	3	5	9	5	6	2	7	5	6	5	7	6	7	4	9	3	12	14	7	14	10	13	14	10	12
NEUMONÍAS < 5AÑOS 2026	12	8	16	8	16	10	4	1	12	7	8	6	7	4	5																																						

Fuente: NOTI-WEB- Elaboración: Red- Alto Amazonas-Unidad de Epidemiología.
(*) Hasta la SE 15.

CANAL ENDÉMICO DE EPISODIOS DE NEUMONÍAS EN MENORES DE 5 AÑOS, RED DE SALUD ALTO AMAZONAS, DIRESA LORETO, 2026 *

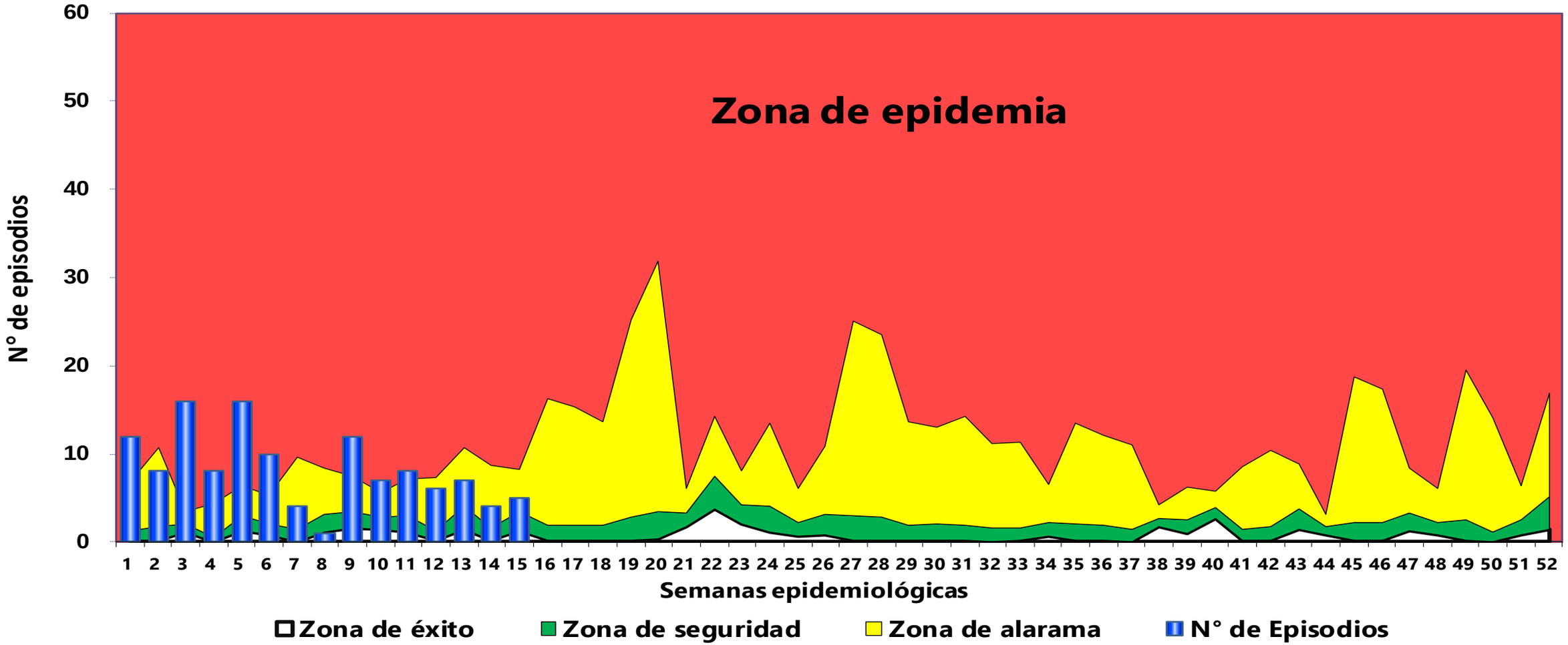

Fuente: NOTI-WEB- Elaboración: Red- Alto Amazonas-Unidad de Epidemiología.
(*) Hasta la SE 15.

CANAL ENDÉMICO DE EPISODIOS DE NEUMONÍAS EN MAYORES DE 5 AÑOS, RED DE SALUD ALTO AMAZONAS, DIRESA LORETO, 2026 *

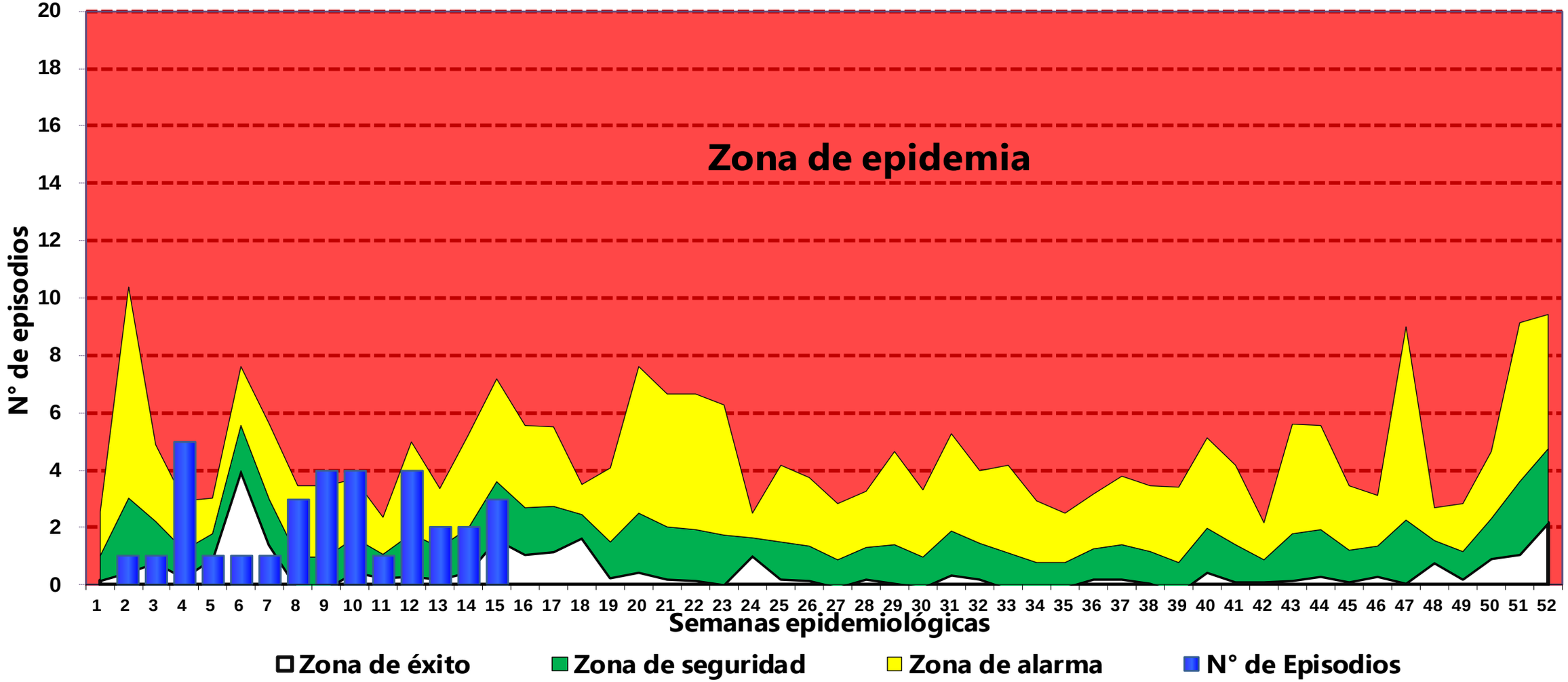

Fuente: NOTI-WEB- Elaboración: Red- Alto Amazonas-Unidad de Epidemiología.
(*) Hasta la SE 15.

MAPA DE RIESGO DE INFECCIONES RESPIRATORIAS (NO NEUMONÍAS, NEUMONÍAS Y SOB - ASMA) EN MENORES DE 5 AÑOS, RED DE SALUD ALTO AMAZONAS, 2026 *

DISTRITOS	IRA < 5 Años	SOB-ASMA <5 A	NEUMONIA < 5 A	TOTAL IRA < 5 A	IA_ IRAS
BALSAPUERTO	902	0	30	932	**208.87**
JEBEROS	187	0	4	191	**177.34**
LAGUNAS	519	1	5	525	**359.34**
SANTA CRUZ	246	1	2	249	**366.72**
TENIENTE CESAR LOPEZ ROJAS	275	1	4	280	**349.56**
YURIMAGUAS	2589	91	79	2759	**258.16**
Total general	**4718**	**94**	**124**	**4936**	**257.53**

Fuente: NOTI-WEB- Elaboración: Red- Alto Amazonas-Unidad de Epidemiología.
(*) Hasta la SE 15.

CASOS DE FEBRILES, RED DE SALUD ALTO AMAZONAS, DIRESA LORETO, 2025 - 2026 *

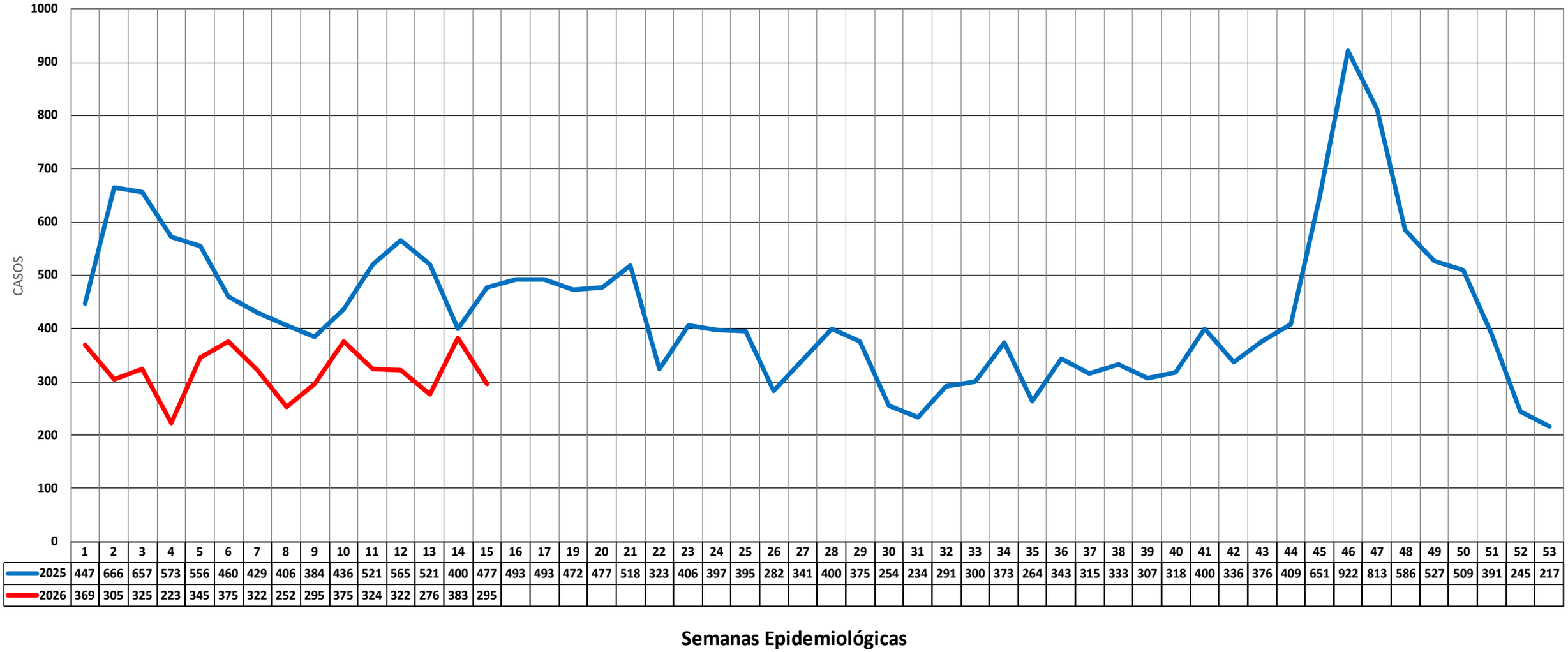

	1	2	3	4	5	6	7	8	9	10	11	12	13	14	15	16	17	19	20	21	22	23	24	25	26	27	28	29	30	31	32	33	34	35	36	37	38	39	40	41	42	43	44	45	46	47	48	49	50	51	52	53
2025	447	666	657	573	556	460	429	406	384	436	521	565	521	400	477	493	493	472	477	518	323	406	397	395	282	341	400	375	254	234	291	300	373	264	343	315	333	307	318	400	336	376	409	651	922	813	586	527	509	391	245	217
2026	369	305	325	223	345	375	322	252	295	375	324	322	276	383	295																																					

Fuente: NOTI-WEB- Elaboración: Red- Alto Amazonas-Unidad de Epidemiología.
(*) Hasta la SE 15.

MAPA ENFERMEDADES Y EVENTOS BAJO VIGILANCIA EPIDEMIOLÓGICA, RED DE SALUD ALTO AMAZONAS, DIRESA LORETO, 2026 *

N°	ENFERMEDADES Y EVENTOS BAJO VIGILANCIA EPIDEMIOLOGICA	N° DE CASOS	COLOR DE ID
	BALSAPUERTO	**100**	
1	DENGUE SIN SIGNOS DE ALARMA	2	
2	HEPATITIS B	2	
3	LEISHMANIASIS CUTANEA	3	
4	LEPTOSPIROSIS	2	
5	LOXOCELISMO	2	
6	OFIDISMO	7	
7	SIFILIS NO ESPECIFICADA	1	
8	TOS FERINA	41	
9	VARICELA SIN COMPLICACIONES	2	
10	MALARIA POR P. VIVAX	37	
11	MUERTE MATERNA DIRECTA	1	
	JEBEROS	**18**	
12	DENGUE CON SIGNOS DE ALARMA	1	
13	LOXOCELISMO	1	
14	OFIDISMO	5	
15	TOS FERINA	11	
	LAGUNAS	**41**	
16	DENGUE SIN SIGNOS DE ALARMA	32	
17	HEPATITIS B	1	
18	LEPTOSPIROSIS	5	
19	OFIDISMO	3	
	SANTA CRUZ	**5**	
20	DENGUE SIN SIGNOS DE ALARMA	2	
21	OFIDISMO	2	
22	VARICELA SIN COMPLICACIONES	1	
	TENIENTE CESAR LOPEZ ROJAS	**13**	
23	DENGUE SIN SIGNOS DE ALARMA	1	
24	LEISHMANIASIS CUTANEA	4	
25	OFIDISMO	7	
26	TOS FERINA	1	
	YURIMAGUAS	**814**	
27	DENGUE SIN SIGNOS DE ALARMA	543	
28	DENGUE CON SIGNOS DE ALARMA	78	
29	DENGUE GRAVE	4	
30	HEPATITIS B	4	
31	LEISHMANIASIS CUTANEA	5	
32	LEPTOSPIROSIS	137	
33	LOXOCELISMO	2	
34	OFIDISMO	6	
35	SIFILIS CONGENITA	4	
36	SIFILIS MATERNA	6	
37	SIFILIS NO ESPECIFICADA	4	
38	TOS FERINA	11	
39	VARICELA SIN COMPLICACIONES	5	
40	PLAGUICIDA NO ESPECIFICADO	1	
41	MALARIA POR P. VIVAX	3	
42	MUERTE MATERNA DIRECTA	1	

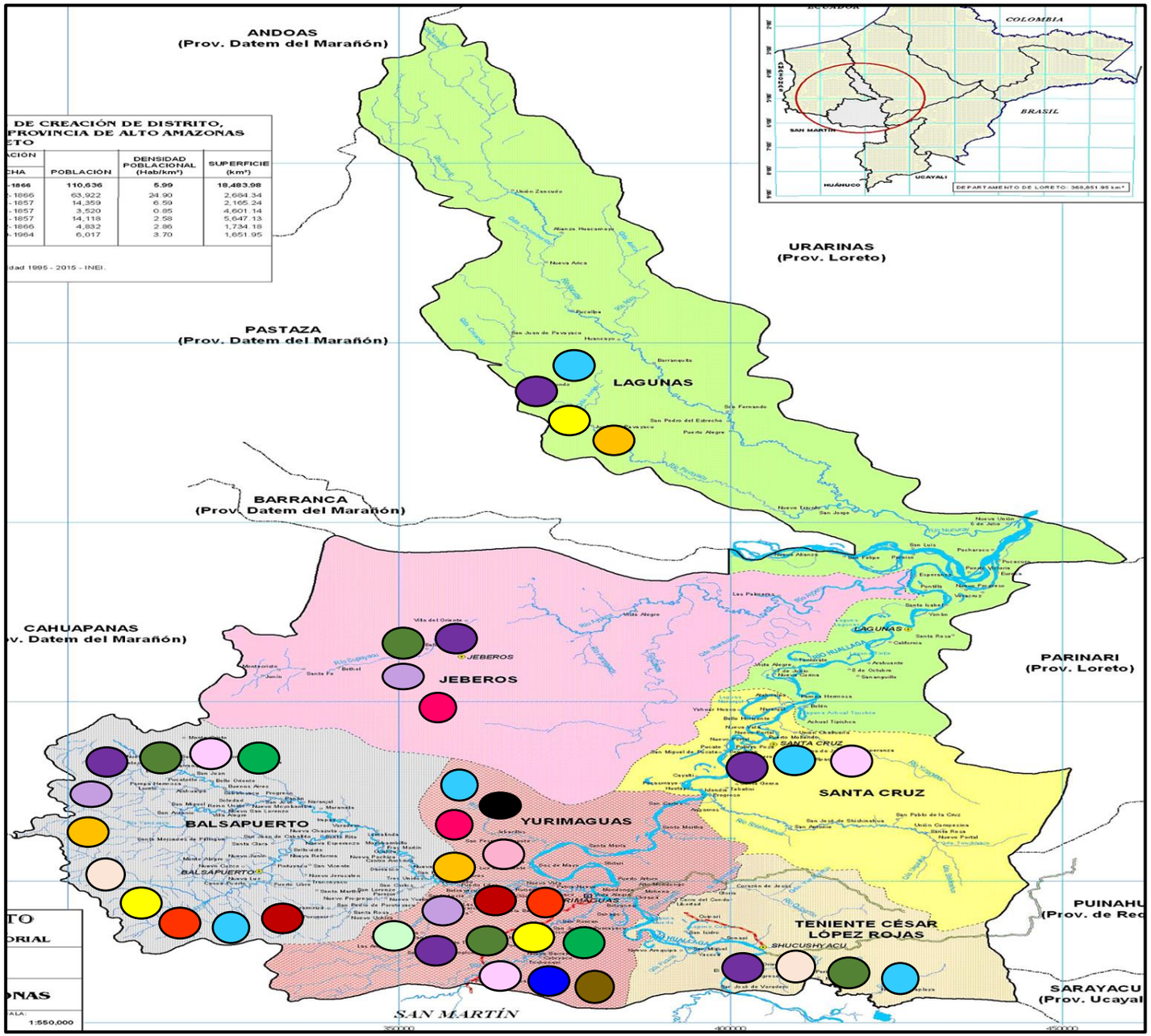

Fuente: NOTI-WEB- Elaboración: Red- Alto Amazonas-Unidad de Epidemiología.
(*) Hasta la SE 15.

SALA DE CONTINGENCIA DE DENGUE, PROVINCIA ALTO AMAZONAS, REGIÓN LORETO, 2026*

CASOS DE DENGUE SEGÚN TIPO DE DIAGNÓSTICO, PROVINCIA ALTO AMAZONAS, REGIÓN LORETO, 2014 - 2026 *

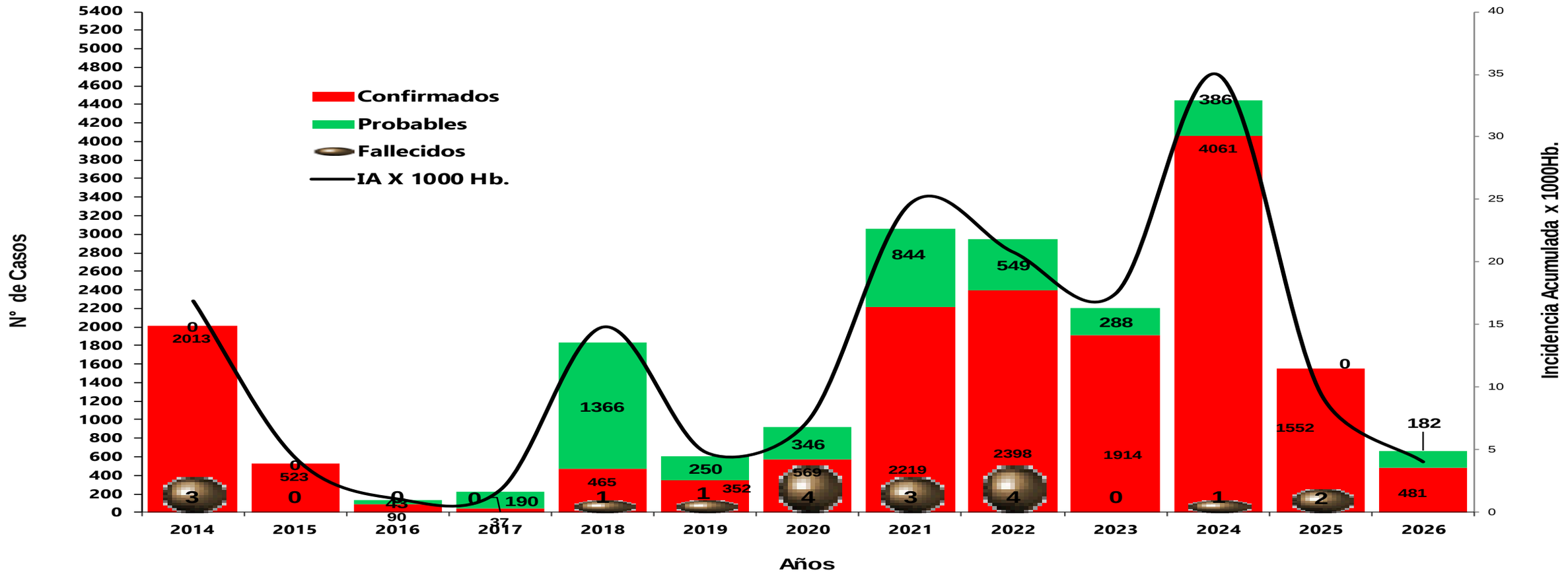

Fuente: NOTI-WEB-Elaboración: Red Integrada de Salud Alto Amazonas-Unidad de Epidemiología.
(*) Hasta la SE 15.

CASOS DE DENGUE, PROVINCIA ALTO AMAZONAS, REGIÓN LORETO, 2023 - 2026 *

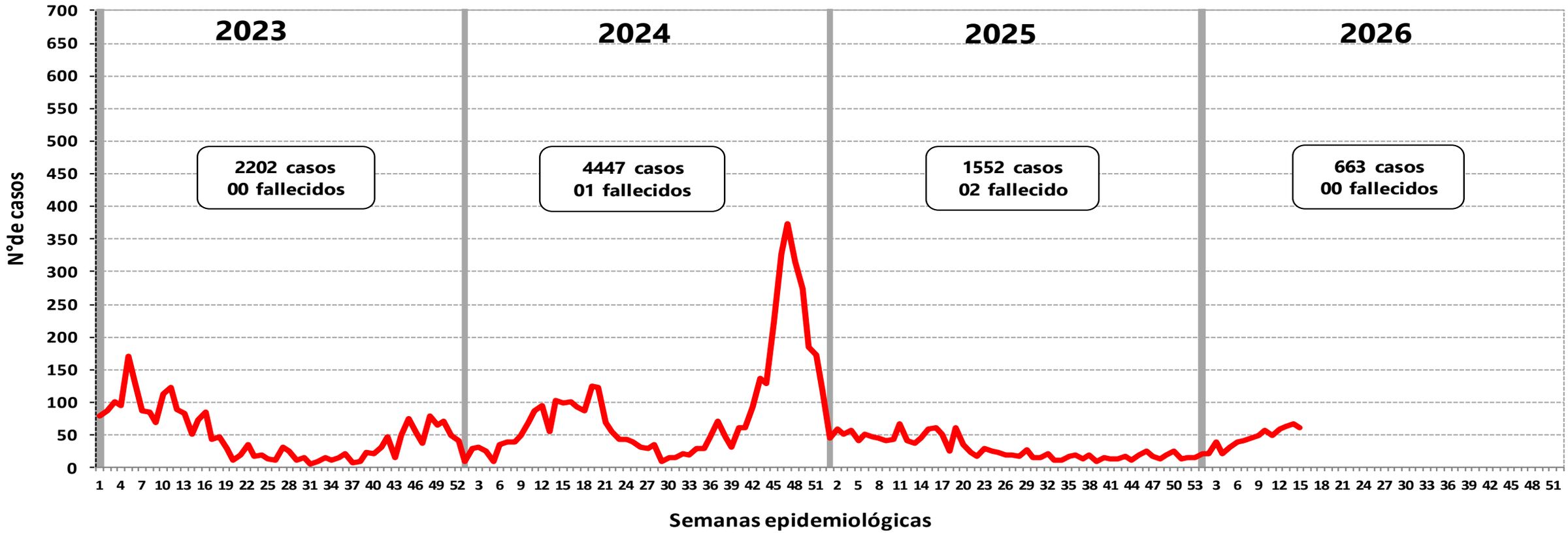

Fuente: NOTI-WEB-Elaboración: Red Integrada de Salud Alto Amazonas-Unidad de Epidemiología.
(*) Hasta la SE 15.

BROTE DE DENGUE SEGÚN FORMAS CLÍNICAS, PROVINCIA ALTO AMAZONAS, REGIÓN LORETO, 2025 - 2026 *

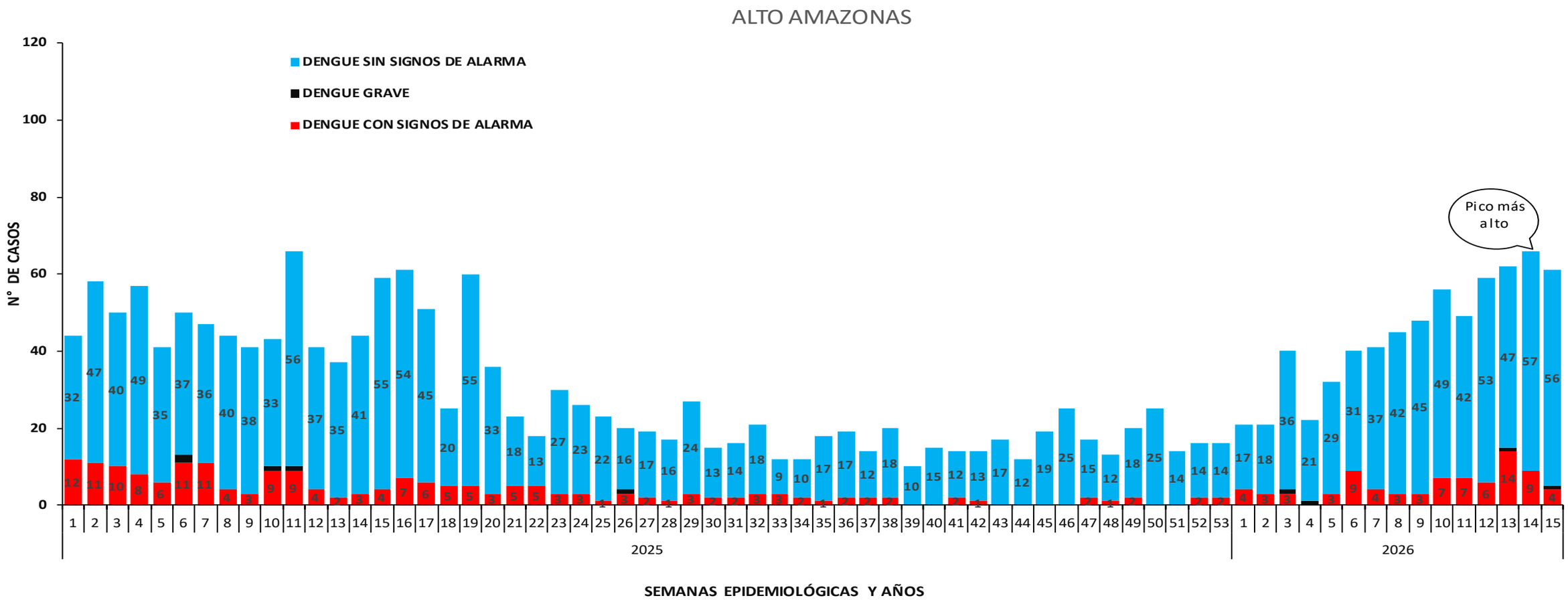

Fuente: NOTI-WEB-Elaboración: Red Integrada de Salud Alto Amazonas-Unidad de Epidemiología.
(*) Hasta la SE 15

DENGUE POR DISTRITOS SEGÚN FORMAS CLÍNICAS Y TIPO DE DIAGNÓSTICO, PROVINCIA ALTO AMAZONAS, REGIÓN LORETO, 2025 - 2026 (S.E. 15) *

Años	POB. 2025	2025																	
Clasificación		D.S.S.A					D.C.S.A				D.G.					TIA	TOTAL	TIA
Distritos / Tipos de Dx		C	D	P	T	TIA	C	D	P	T	C	D	P	T	F			
Balsapuerto	25836	13	29	0	**13**	**0.50**	4	1	0	**4**	**0**	**1**	**0**	**0**	0	0.00	17	**0.66**
Jeberos	6897	0	189	0	**0**	**0.00**	0	2	0	**0**	**0**	**0**	**0**	**0**	0	0.00	0	**0.00**
Lagunas	15117	86	256	0	**86**	**5.69**	2	5	0	**2**	**0**	**1**	**0**	**0**	0	0.00	88	**5.82**
Santa Cruz	5383	18	121	0	**18**	**3.34**	1	1	0	**1**	**0**	**0**	**0**	**0**	0	0.00	19	**3.53**
Teniente Cesar López. R.	7064	23	30	0	**23**	**3.26**	9	4	0	**9**	**0**	**0**	**0**	**0**	0	0.00	32	**4.53**
Yurimaguas	102474	1217	2309	0	**1217**	**11.88**	174	113	0	**174**	**5**	**1**	**0**	**5**	2	0.00	1396	**13.62**
Total provincial	**162771**	**1357**	**2934**	**0**	**1357**	**8.34**	**190**	**126**	**0**	**190**	**5**	**3**	**0**	**5**	**2**	**0.04**	**1552**	**9.53**

Años	POB. 2026	2026																
Clasificación		D.S.S.A					D.C.S.A				D.G.					TIA	TOTAL	TIA
Distritos / Tipos de Dx		C	D	P	T	TIA	C	D	P	T	C	D	P	T	F			
Balsapuerto	26079	**2**	**5**	**0**	**2**	**0.08**	**0**	**0**	**1**	**1**	0	0	0	**0**	**0**	**0.00**	**3**	**0.12**
Jeberos	6914	**0**	**2**	**0**	**0**	**0.00**	**0**	**0**	**0**	**0**	0	0	0	**0**	**0**	**0.00**	**0**	**0.00**
Lagunas	15156	**21**	**34**	**11**	**32**	**2.11**	**0**	**1**	**0**	**0**	0	0	0	**0**	**0**	**0.00**	**32**	**2.11**
Santa Cruz	5384	**0**	**9**	**2**	**2**	**0.37**	**0**	**0**	**0**	**0**	0	0	0	**0**	**0**	**0.00**	**2**	**0.37**
Teniente Cesar López. R.	7155	**0**	**2**	**1**	**1**	**0.14**	**0**	**0**	**0**	**0**	0	0	0	**0**	**0**	**0.00**	**1**	**0.14**
Yurimaguas	102436	**403**	**156**	**140**	**543**	**5.30**	**52**	**33**	**26**	**78**	3	0	1	**4**	**0**	**0.04**	**625**	**6.10**
Total provincial	**163124**	**426**	**208**	**154**	**580**	**3.56**	**52**	**34**	**27**	**79**	**3**	**0**	**1**	**4**	**0**	**0.02**	**663**	**4.06**

Fuente: NOTI-WEB-Elaboración: Red Integrada de Salud Alto Amazonas-Unidad de Epidemiología.
(*) Hasta la SE 15.

DENGUE POR DISTRITOS SEGÚN TIPO DE DIAGNÓSTICO,POR DISTRITOS DE LA PROVINCIA ALTO AMAZONAS, REGIÓN LORETO, 2026 (S.E. 15) *

AÑO	2026				
TIPO DE DIAGNOSTICO	CONFIRMADOS		PROBABLES		Total
DISTRITOS	Casos	%	Casos	%	
BALSAPUERTO	2	0.3	0	0.0	2
JEBEROS	0	0.0	1	0.0	1
LAGUNAS	21	3.2	11	1.7	32
SANTA CRUZ	0	0.0	2	0.3	2
TENIENTE CESAR LOPEZ ROJAS	0	0.0	1	0.2	1
YURIMAGUAS	458	69.1	167	25.2	625
TOTAL GENERAL	**481**	**72.5**	**182**	**27.5**	**663**

Fuente: NOTI-WEB-Elaboración: Red Integrada de Salud Alto Amazonas-Unidad de Epidemiología.
(*) Hasta la SE 15

CONGLOMERADO DE CASOS POR DENGUE, CIUDAD YURIMAGUAS, DISTRITO YURIMAGUAS, RED DE SALUD ALTO AMAZONAS, GERESA LORETO, 2026 *

SEMANAS EPIDEMIOLÓGICAS DEL 12 - 15

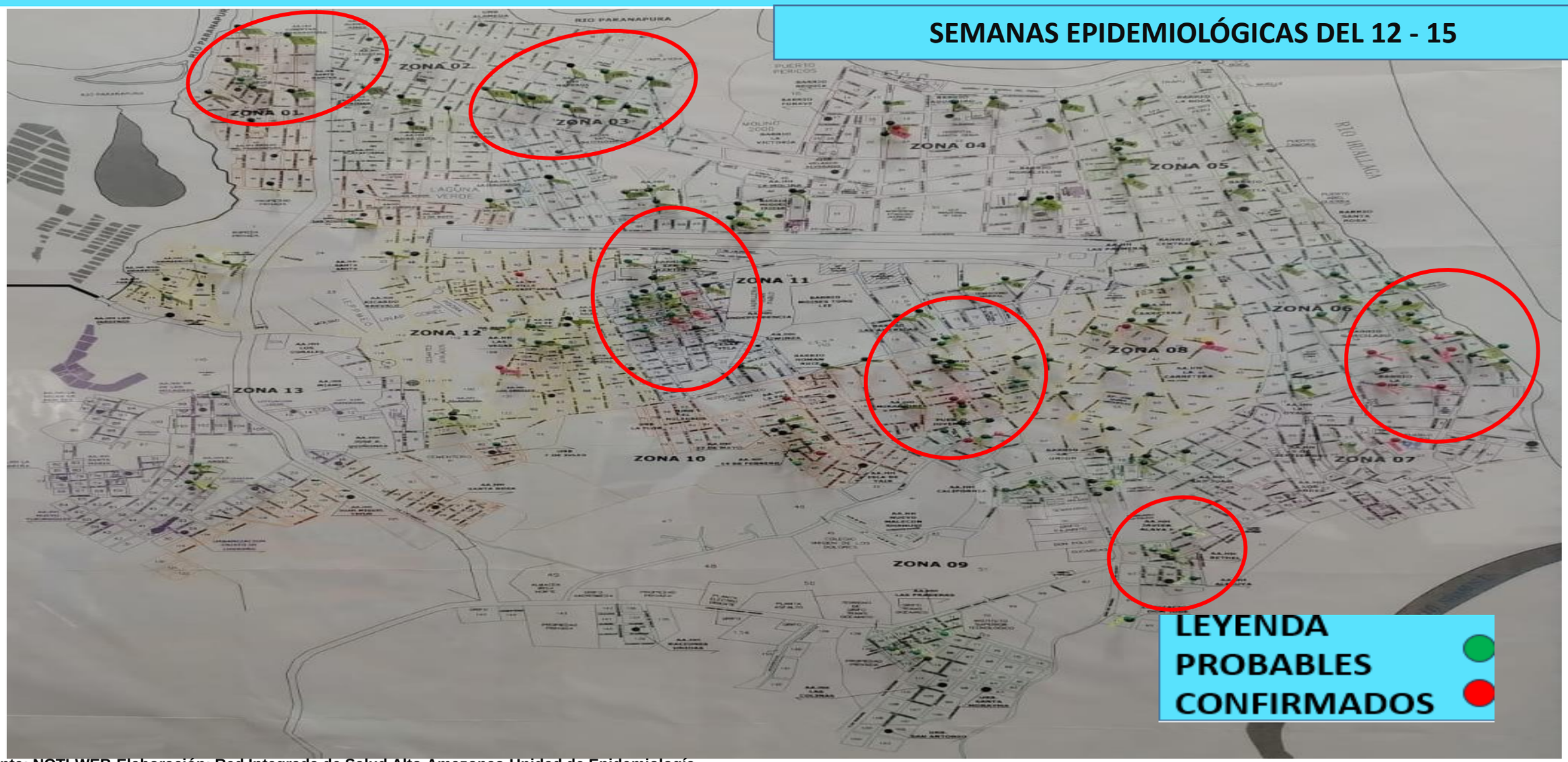

Fuente: NOTI-WEB-Elaboración: Red Integrada de Salud Alto Amazonas-Unidad de Epidemiología.
(*) Hasta la SE 15.

CASOS DE DENGUE POR SEMANAS EPIDEMIOLÓGICAS SEGÚN SEMANA DE NOTIFICACIÓN, PROVINCIA ALTO AMAZONAS, REGIÓN LORETO, 2025 - 2026 *

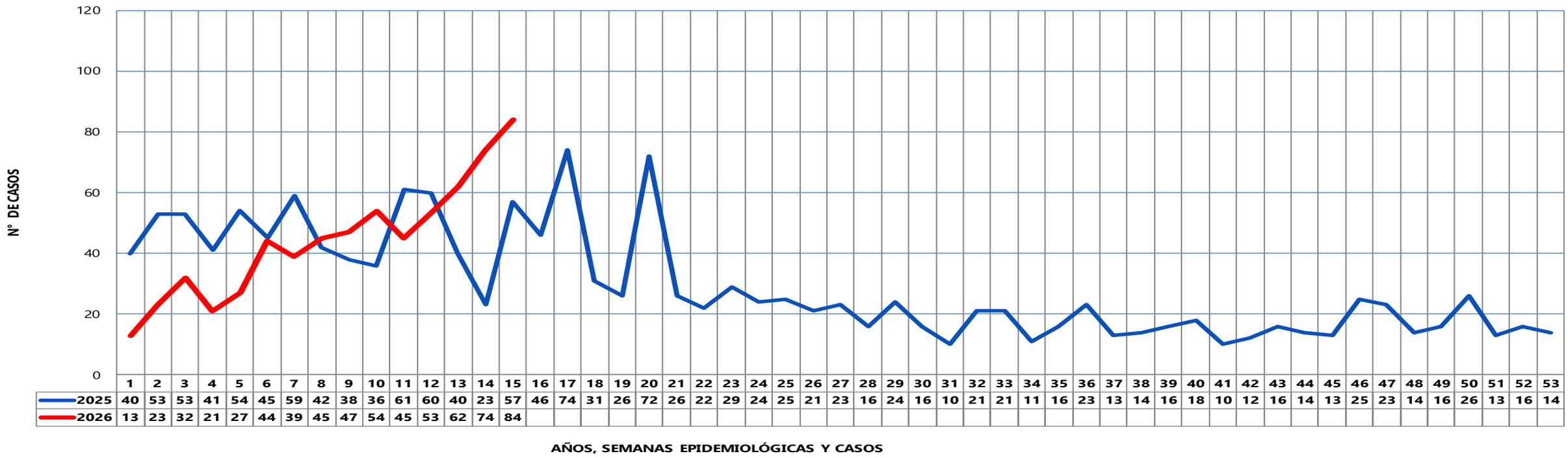

	1	2	3	4	5	6	7	8	9	10	11	12	13	14	15	16	17	18	19	20	21	22	23	24	25	26	27	28	29	30	31	32	33	34	35	36	37	38	39	40	41	42	43	44	45	46	47	48	49	50	51	52	53
2025	40	53	53	41	54	45	59	42	38	36	61	60	40	23	57	46	74	31	26	72	26	22	29	24	25	21	23	16	24	16	10	21	21	11	16	23	13	14	16	18	10	12	16	14	13	25	23	14	16	26	13	16	14
2026	13	23	32	21	27	44	39	45	47	54	45	53	62	74	84																																						

Fuente: NOTI-WEB-Elaboración: Red Integrada de Salud Alto Amazonas-Unidad de Epidemiología.
(*) Hasta la SE 15.

CASOS DE DENGUE POR SEMANAS EPIDEMIOLÓGICAS SEGÚN INICIO DE SÍNTOMAS, PROVINCIA ALTO AMAZONAS, REGIÓN LORETO, 2025 - 2026 *

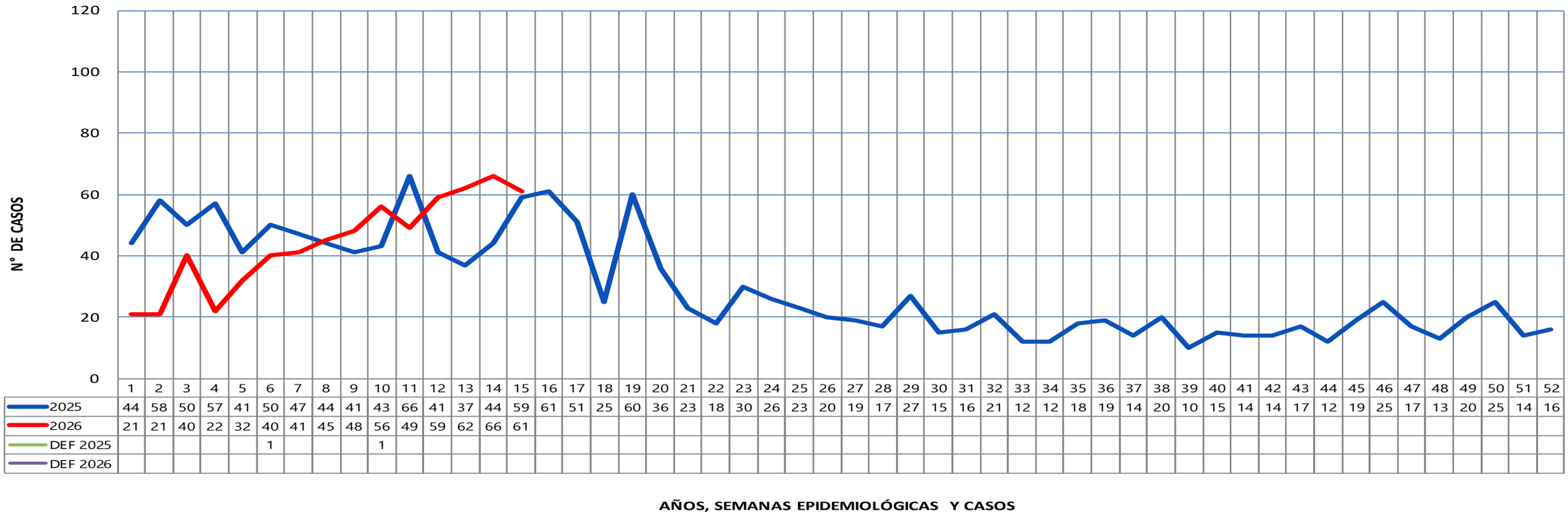

	1	2	3	4	5	6	7	8	9	10	11	12	13	14	15	16	17	18	19	20	21	22	23	24	25	26	27	28	29	30	31	32	33	34	35	36	37	38	39	40	41	42	43	44	45	46	47	48	49	50	51	52
2025	44	58	50	57	41	50	47	44	41	43	66	41	37	44	59	61	51	25	60	36	23	18	30	26	23	20	19	17	27	15	16	21	12	12	18	19	14	20	10	15	14	14	17	12	19	25	17	13	20	25	14	16
2026	21	21	40	22	32	40	41	45	48	56	49	59	62	66	61																																					
DEF 2025						1				1																																										
DEF 2026																																																				

Fuente: NOTI-WEB-Elaboración: Red Integrada de Salud Alto Amazonas-Unidad de Epidemiología.
(*) Hasta la SE 15.

DENGUE POR LOCALIDAD, PROVINCIA ALTO AMAZONAS, REGIÓN LORETO, 2026 *

N°	LOCALIDADES/ SEMANAS	1	2	3	4	5	6	7	8	9	10	11	12	13	14	15	Total general	%	% Acumu	TENDENCIA
1	YURIMAGUAS	20	21	39	22	30	35	39	38	43	54	41	55	59	51	36	583	87.93	87.93	
2	BALSAPUERTO	0	0	0	0	0	0	0	1	0	1	0	0	0	0	0	2	0.30	0.30	
3	LAGUNAS	1	0	1		2	5	2	4	3	1	1	1	1	2	8	32	4.83	4.83	
4	SANTA CRUZ	0	0	0	0	0	0	0	0	1	0	0	0	1	0	0	2	0.30	0.30	
5	SANTA MARIA	0	0	0	0	0	0	0	1	0	0	6	0	0	2	2	11	1.66	1.66	
6	SAN JUAN DE PAMPLONA	0	0	0	0	0	0	0	0	1	0	0	0	0	2	0	3	0.45	0.45	
7	MUNICHIS	0	0	0	0	0	0	0	0	0	0	1	0	0	0	0	1	0.15	0.15	
8	SHUCUSHYACU	0	0	0	0	0	0	0	0	0	0	0	1	0	0	0	1	0.15	0.15	
9	GRAU	0	0	0	0	0	0	0	0	0	0	0	0	0	0	2	2	0.30	0.30	
10	SANTO TOMAS	0	0	0	0	0	0	0	0	0	0	0	0	1	0	0	1	0.15	0.15	
11	30 DE AGOSTO	0	0	0	0	0	0	0	1	0	0	0	1	0	5	3	10	1.51	1.51	
12	PUERTO PERU	0	0	0	0	0	0	0	0	0	0	0	0	0	1	0	1	0.15	0.15	
13	BELEN	0	0	0	0	0	0	0	0	0	0	0	0	0	0	2	2	0.30	0.30	
14	SAN JUAN DE PUMAYACU	0	0	0	0	0	0	0	0	0	0	0	0	0	2	3	5	0.75	0.75	
15	PAMPA HERMOSA	0	0	0	0	0	0	0	0	0	0	0	1	0	0	4	5	0.75	0.75	
16	JEBEROS	0	0	0	0	0	0	0	0	0	0	0	0	0	1	0	1	0.15	0.15	
17	SAN FRANCISCO KM 21	0	0	0	0	0	0	0	0	0	0	0	0	0	0	1	1	0.15	0.15	
	Total general	**21**	**21**	**40**	**22**	**32**	**40**	**41**	**45**	**48**	**56**	**49**	**59**	**62**	**66**	**61**	**663**	**100.00**	**100.00**	

Fuente: NOTI-WEB-Elaboración: Red Integrada de Salud Alto Amazonas-Unidad de Epidemiología.
(*) Hasta la SE 15.

TENDENCIA DE INGRESOS HOSPITALARIOS POR DENGUE, PROVINCIA ALTO AMAZONAS, REGIÓN LORETO,2026 * (S.E. 15)

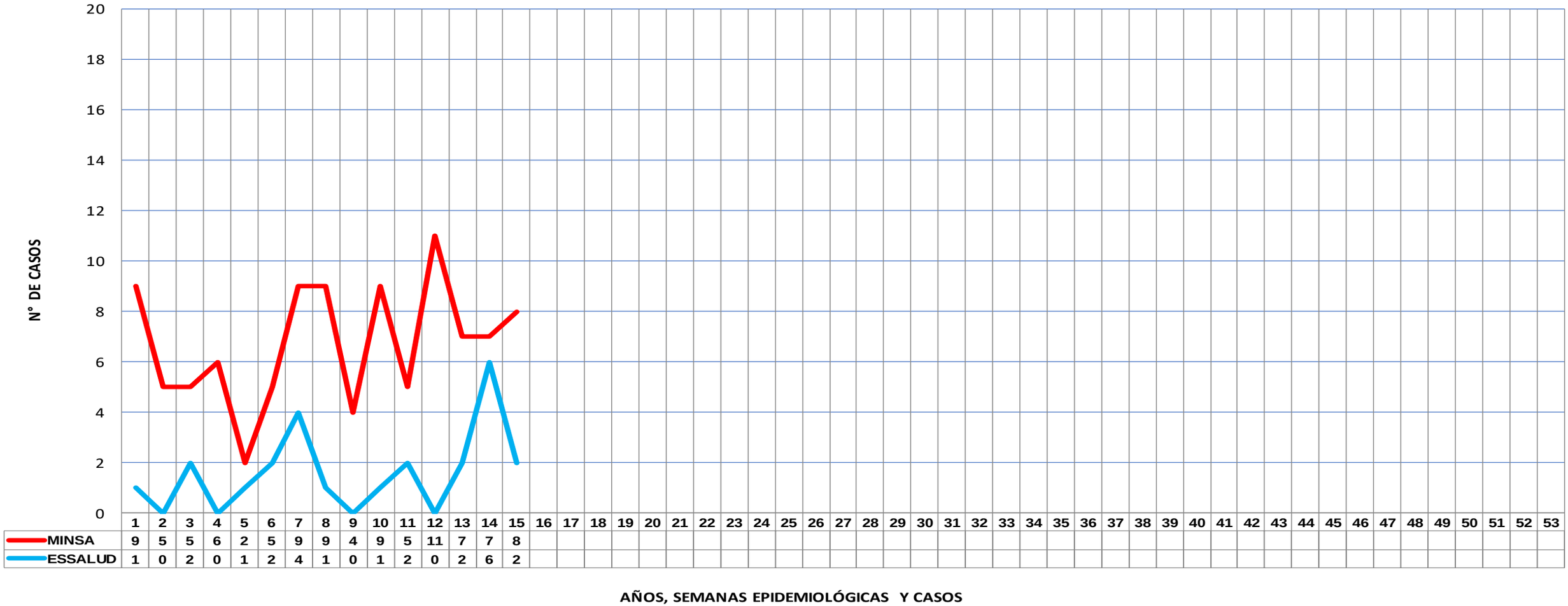

	1	2	3	4	5	6	7	8	9	10	11	12	13	14	15
MINSA	9	5	5	6	2	5	9	9	4	9	5	11	7	7	8
ESSALUD	1	0	2	0	1	2	4	1	0	1	2	0	2	6	2

Fuente: NOTI-WEB-Elaboración: Red Integrada de Salud Alto Amazonas-Unidad de Epidemiología.
(*) Hasta la SE 15.

FEBRILES Y CASOS DE DENGUE POR SEMANAS, PROVINCIA ALTO AMAZONAS, REGIÓN LORETO, 2026 * (S.E. 15)

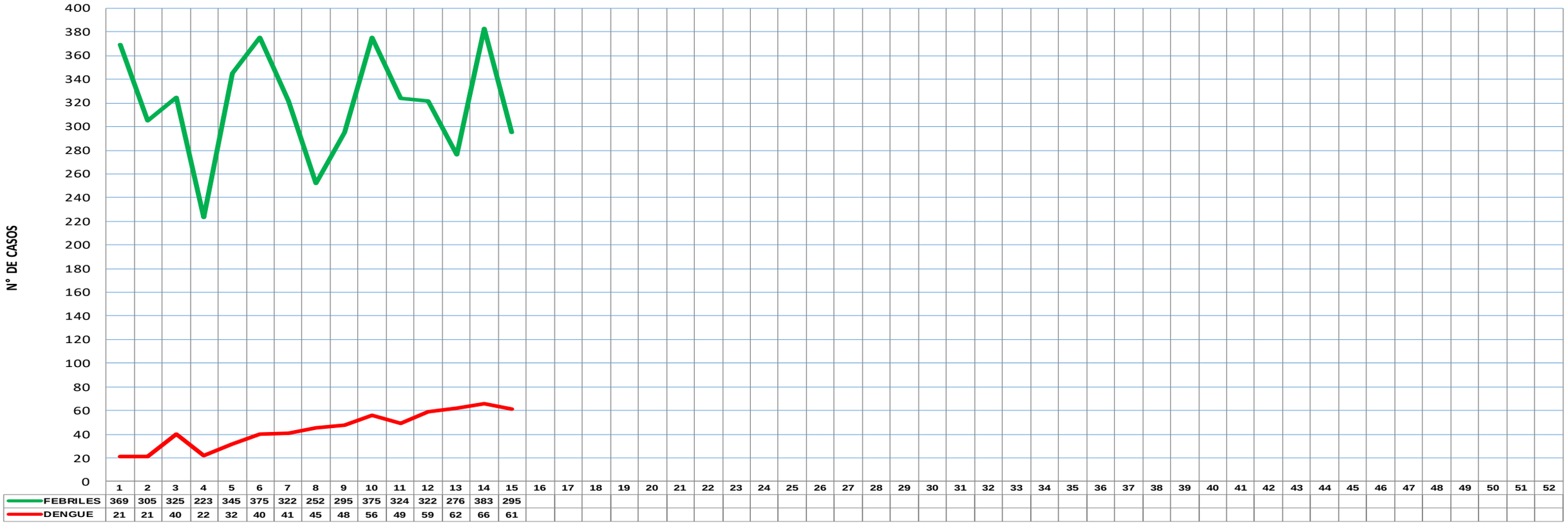

	1	2	3	4	5	6	7	8	9	10	11	12	13	14	15	16	17	18	19	20	21	22	23	24	25	26	27	28	29	30	31	32	33	34	35	36	37	38	39	40	41	42	43	44	45	46	47	48	49	50	51	52
FEBRILES	369	305	325	223	345	375	322	252	295	375	324	322	276	383	295																																					
DENGUE	21	21	40	22	32	40	41	45	48	56	49	59	62	66	61																																					

SEMANAS EPIDEMIOLÓGICAS Y CASOS

Fuente: NOTI-WEB-Elaboración: Red Integrada de Salud Alto Amazonas-Unidad de Epidemiología.
(*) Hasta la SE 15

CASOS DE DENGUE POR ZONAS, CIUDAD YURIMAGUAS, DISTRITO YURIMAGUAS, PROVINCIA ALTO AMAZONAS, REGIÓN LORETO, 2026 *

ZONA	IPRESS	SEMANAS EPIDEMIOLOGICAS															TOTAL	%	TENDENCIA
		1	2	3	4	5	6	7	8	9	10	11	12	13	14	15			
1	VILLA DEL PARANAPURA	1	1	1	0	2	0	1	1	1	0	0	3	3	2	2	18	3.24%	
2	LA NATIVIDAD	1	1	0	0	0	2	0	3	1	4	1	1	6	9	2	31	5.59%	
3	LA NATIVIDAD	1	0	1	1	0	0	2	2	0	3	1	1	1	0	0	13	2.34%	
4	AGUAMIRO	3	1	3	1	2	6	3	5	12	8	3	2	3	9	5	66	11.89%	
5	AGUAMIRO	1	0	0	5	0	3	0	0	0	1	0	2	5	2	3	22	3.96%	
6	LA LOMA	2	1	3	2	1	2	2	1	1	1	1	0	2	10	5	34	6.13%	
7	LA LOMA	2	1	1	2	1	0	3	3	1	4	5	7	1	0	0	31	5.59%	
8	LA CARRETERA	3	7	6	1	6	10	8	14	12	11	4	10	10	8	14	124	22.34%	
10A	LA CARRETERA	1	1	3	0	4	3	4	1	7	4	5	6	1	4	6	50	9.01%	
10B	LA CARRETERA	0	0	0	0	0	0	0	0	0	0	1	0	0	0	0	1	0.18%	
9A	LA CARRETERA	1	0	1	2	0	2	2	2	1	1	3	0	5	1	2	23	4.14%	
9B	LA CARRETERA	2	0	0	0	0	0	1	1	0	3	0	1	2	0	0	10	1.80%	
11	INDEPENDENCIA	3	5	9	5	7	4	5	7	1	3	2	3	5	10	7	76	13.69%	
12	INDEPENDENCIA	1	1	2	2	3	6	3	0	2	2	7	5	5	4	2	45	8.11%	
13	INDEPENDENCIA	0	1	2	0	0	0	1	0	1	1	1	1	0	2	1	11	1.98%	
TOTAL GENERAL		22	20	32	21	26	38	35	40	40	46	34	42	49	61	49	555	100.00%	

Fuente: NOTI-WEB-Elaboración: Red Integrada de Salud Alto Amazonas-Unidad de Epidemiología.
(*) Hasta la SE 15.

CANAL ENDÉMICO DE CASOS DE DENGUE POR INICIO DE SÍNTOMAS, RED DE SALUD ALTO AMAZONAS, GERESA LORETO, 2025-2026 *

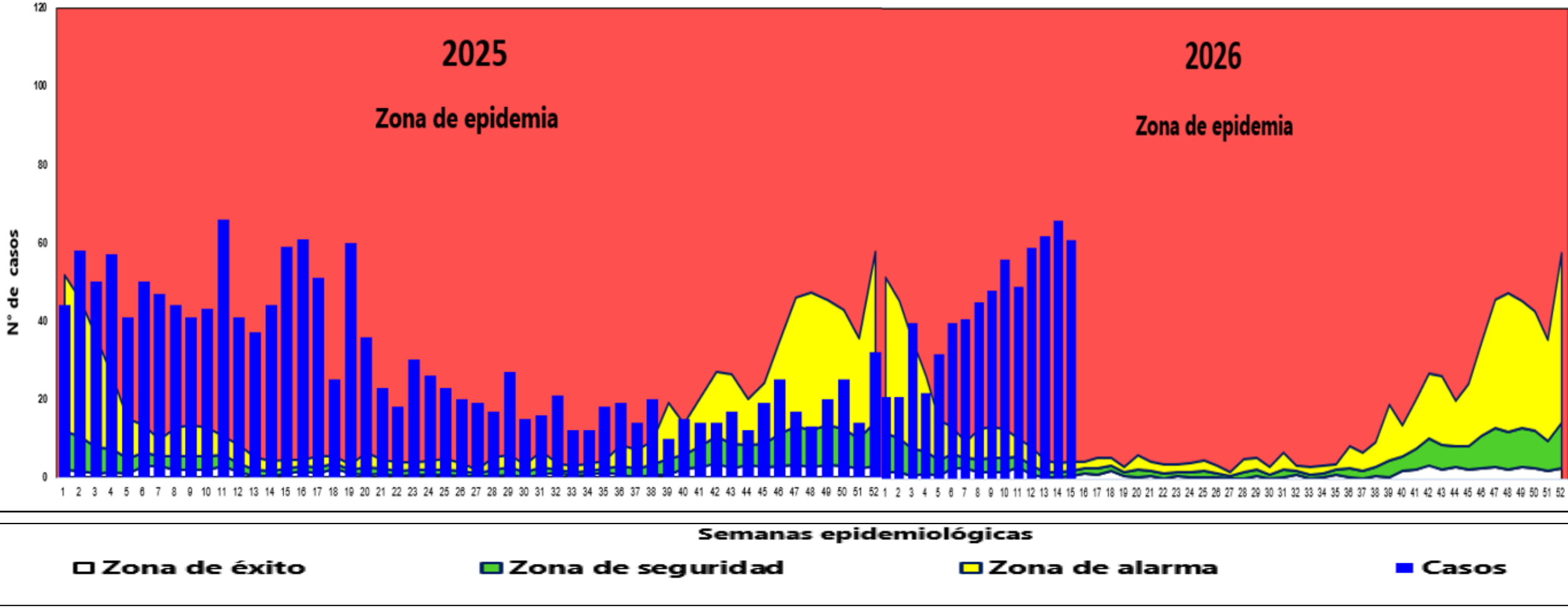

Fuente: NOTI-WEB-Elaboración: Red Integrada de Salud Alto Amazonas-Unidad de Epidemiología.
(*) Hasta la SE 15.

CASOS DE DENGUE SEGÚN ETAPAS DE VIDA, PROVINCIA ALTO AMAZONAS, REGIÓN LORETO, 2026 *

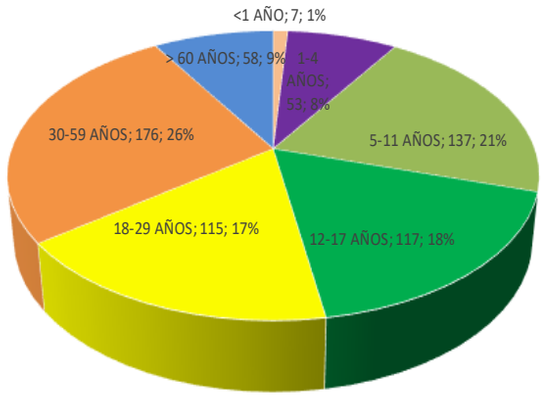

ETAPAS DE VIDA	FEMENINO	MASCULINO	TOTAL	%
<1 AÑO	3	4	**7**	**1**
1-4 AÑOS	21	32	**53**	**8**
5-11 AÑOS	50	87	**137**	**21**
12-17 AÑOS	47	70	**117**	**18**
18-29 AÑOS	79	36	**115**	**17**
30-59 AÑOS	90	86	**176**	**27**
> 60 AÑOS	36	22	**58**	**9**
TOTAL GENERAL	**326**	**337**	**663**	**100**

CASOS DE DENGUE SEGÚN SEXO Y GRUPOS DE EDAD, PROVINCIA ALTO AMAZONAS, REGIÓN LORETO, 2026 *

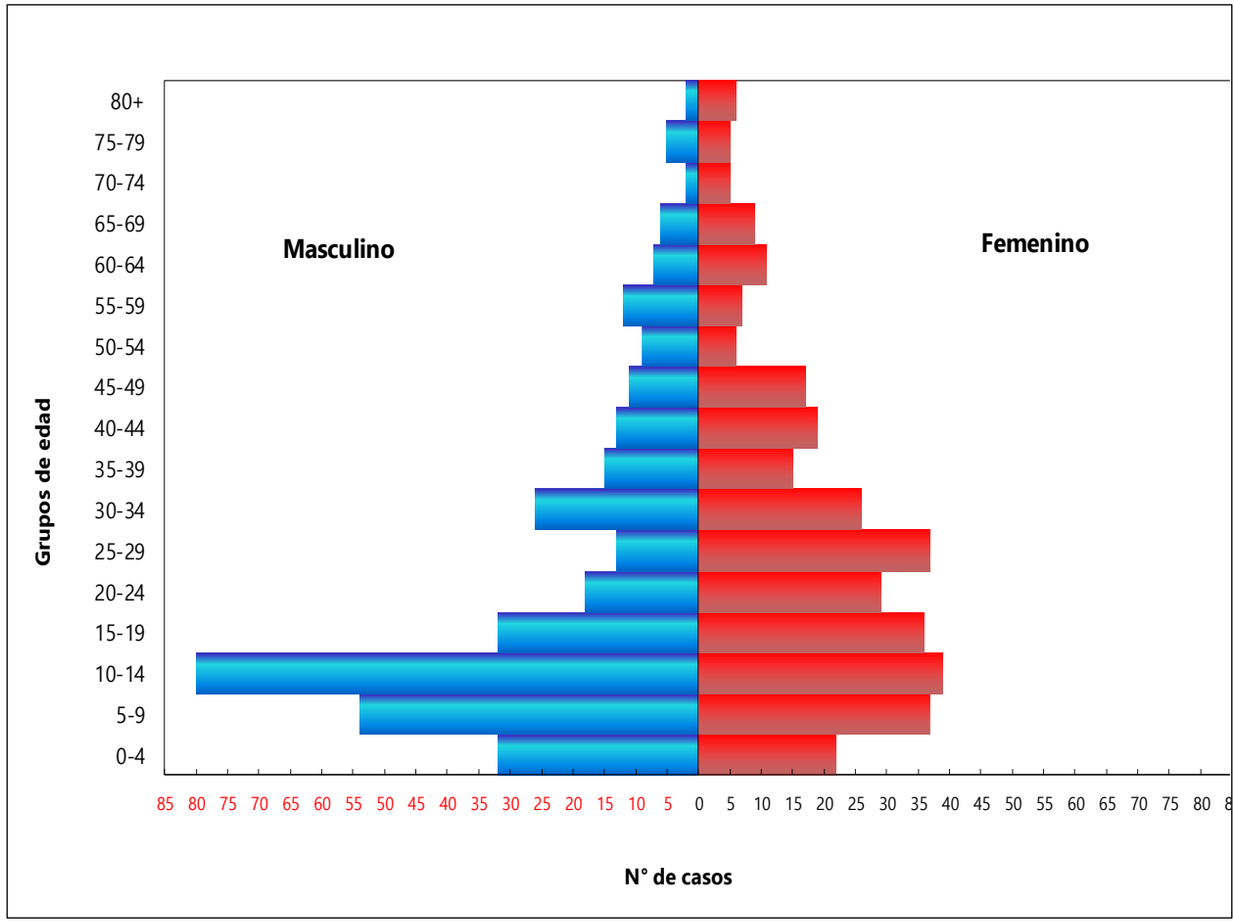

Fuente: NOTI-WEB-Elaboración: Red Integrada de Salud Alto Amazonas-Unidad de Epidemiología.
(*) Hasta la SE 15.

CASOS DE DENGUE CON COMORBILIDAD, PROVINCIA ALTO AMAZONAS, REGIÓN LORETO, 2026



Fuente: NOTI-WEB-Elaboración: Red Integrada de Salud Alto Amazonas-Unidad de Epidemiología.
(*) Hasta la SE 15.

PORCENTAJE DE CASOS CONFIRMADOS SEGÚN PRUEBAS DE LABORATORIO, PROVINCIA ALTO AMAZONAS, REGIÓN LORETO, 2026 *

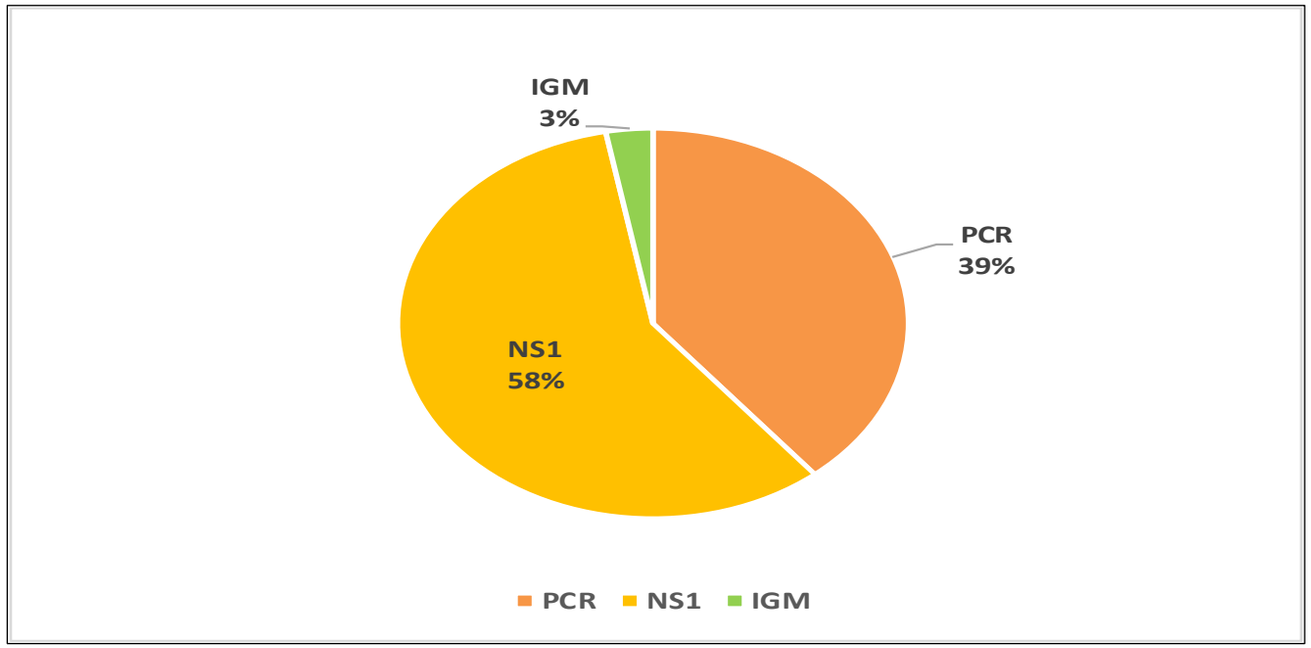

Fuente: NOTI-WEB-Elaboración: Red Integrada de Salud Alto Amazonas-Unidad de Epidemiología.
(*) Hasta la SE 15.

CASOS DE DENGUE SEGÚN FORMAS CLÍNICAS, DISTRITO BALSAPUERTO, PROVINCIA ALTO AMAZONAS, REGIÓN LORETO, 2025 - 2026 *

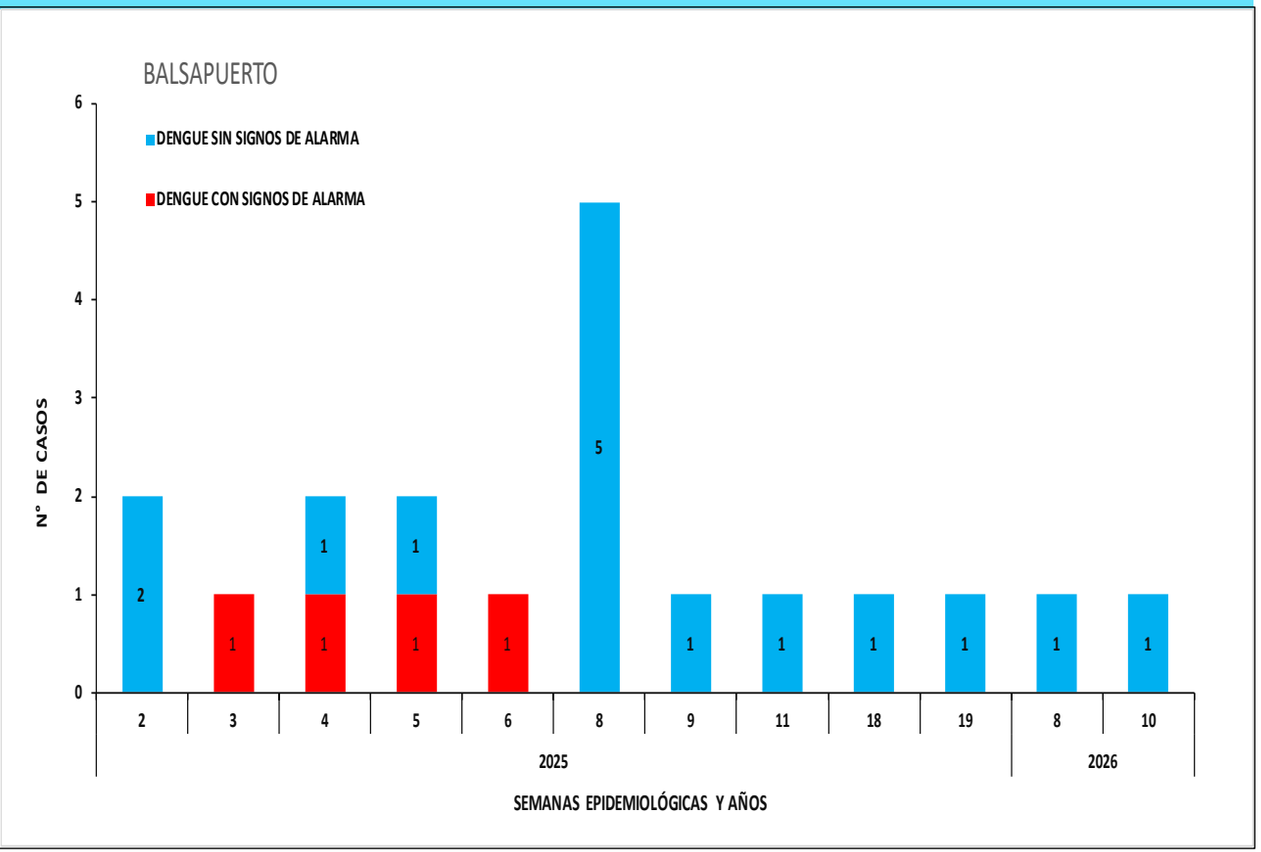

CASOS DE DENGUE SEGÚN FORMAS CLÍNICAS, DISTRITO LAGUNAS, PROVINCIA ALTO AMAZONAS, REGIÓN LORETO, 2025 - 2026 *

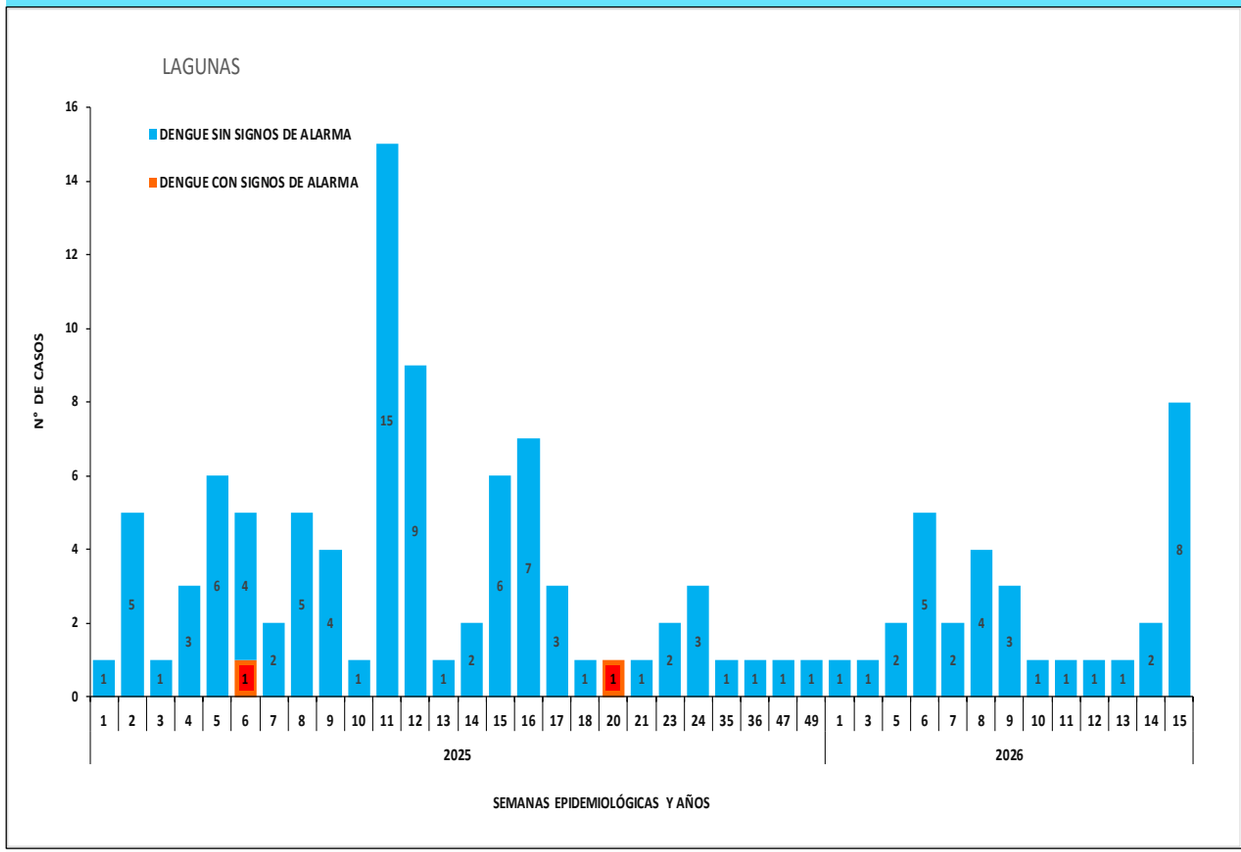

Fuente: NOTI-WEB-Elaboración: Red Integrada de Salud Alto Amazonas-Unidad de Epidemiología.
(*) Hasta la SE 15.

CASOS DE DENGUE SEGÚN FORMAS CLÍNICAS, DISTRITO SANTA CRUZ, PROVINCIA ALTO AMAZONAS, REGIÓN LORETO, 2025- 2026 *

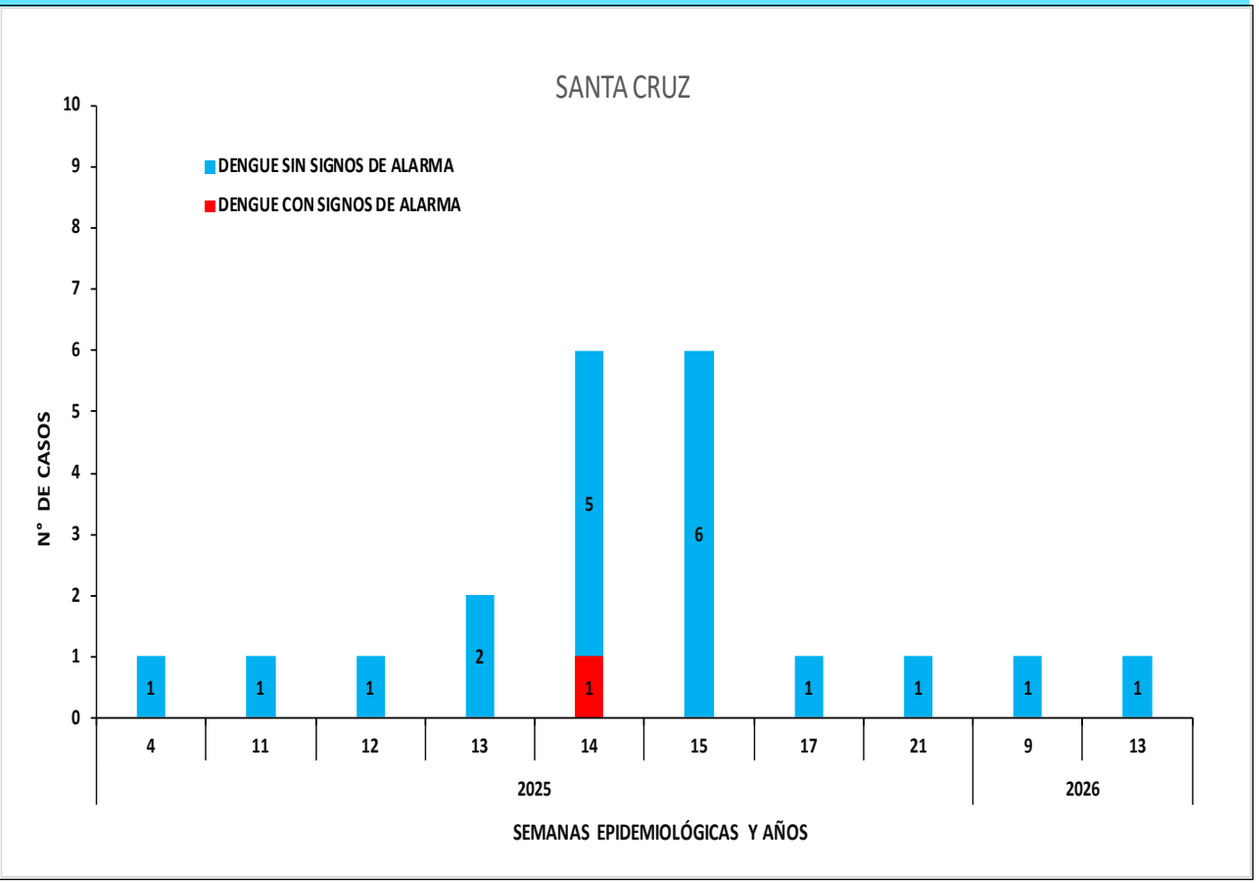

CASOS DE DENGUE SEGÚN FORMAS CLÍNICAS, DISTRITO TNT. CÉSAR LÓPEZ ROJAS, PROVINCIA ALTO AMAZONAS, REGIÓN LORETO, 2025 - 2026 *

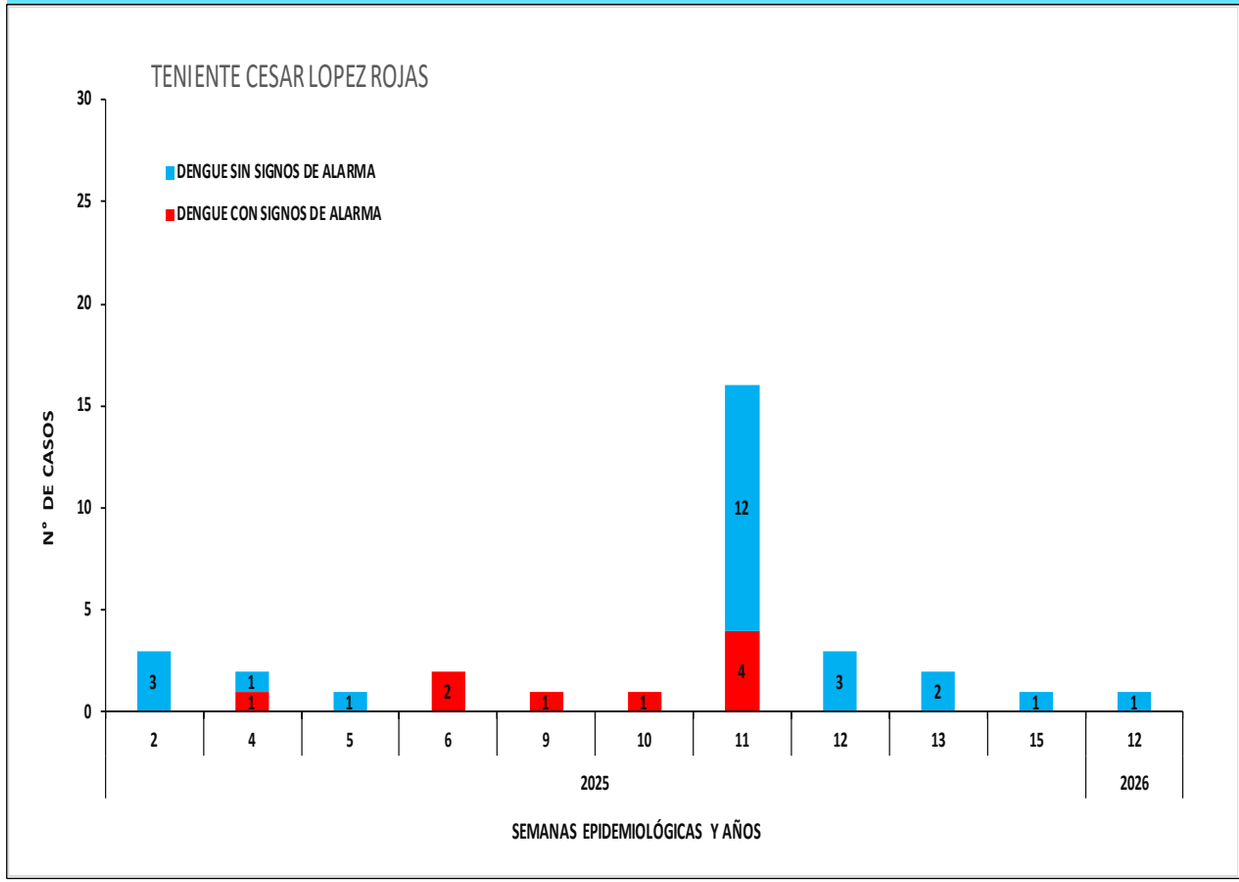

Fuente: NOTI-WEB-Elaboración: Red Integrada de Salud Alto Amazonas-Unidad de Epidemiología.
(*) Hasta la SE 15.

CASOS DE DENGUE SEGÚN FORMAS CLÍNICAS, DISTRITO YURIMAGUAS, PROVINCIA ALTO AMAZONAS, REGIÓN LORETO, 2025 - 2026 *

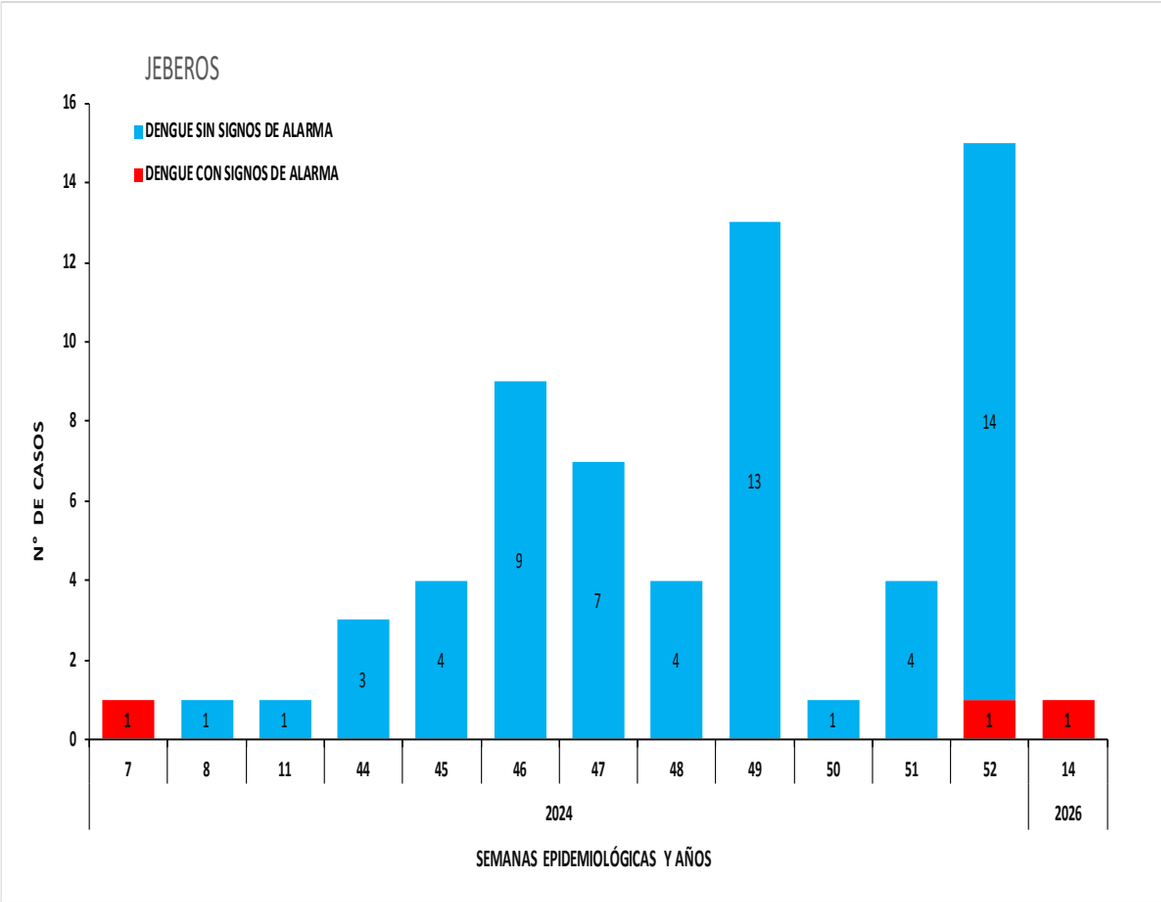

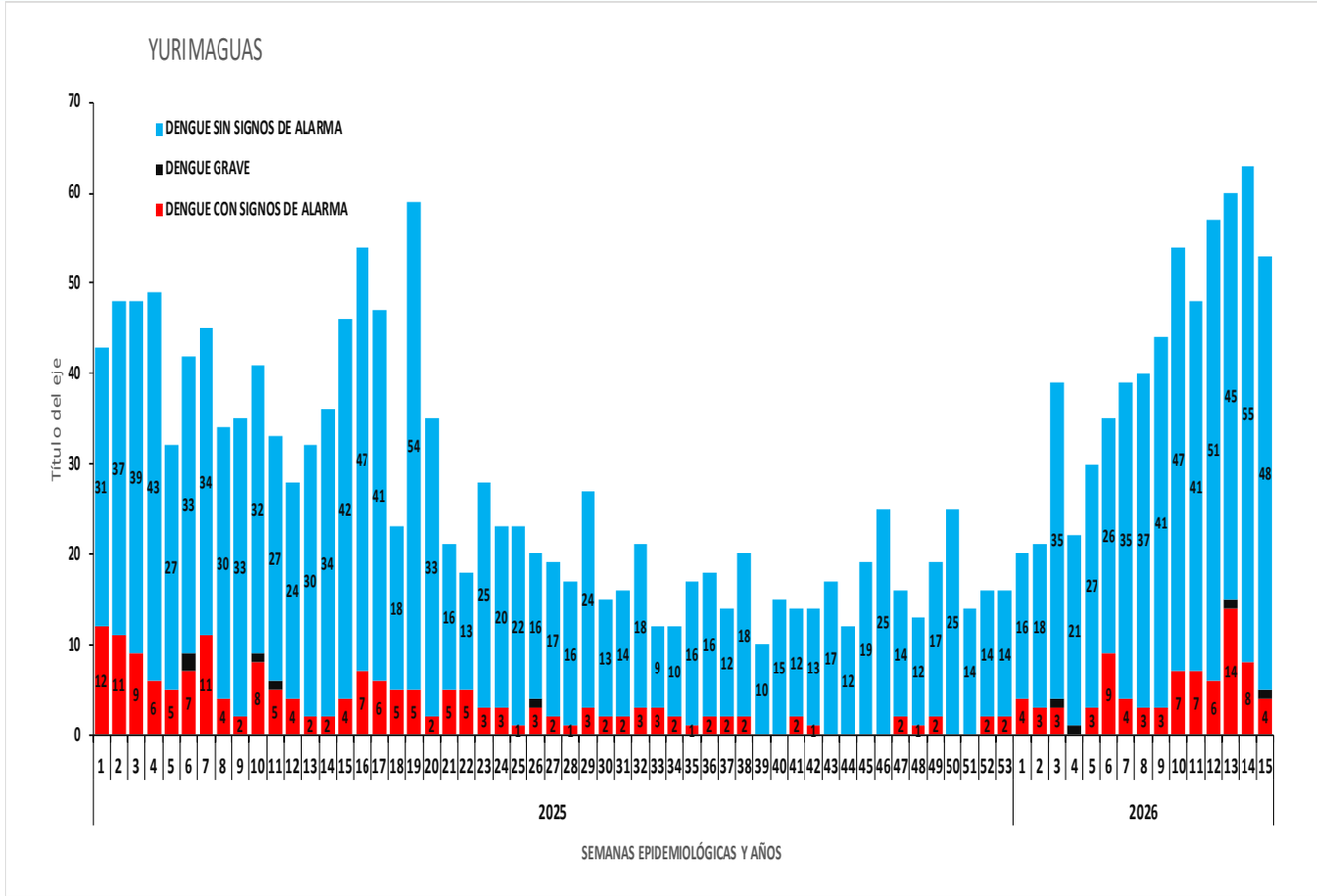

Fuente: NOTI-WEB-Elaboración: Red Integrada de Salud Alto Amazonas-Unidad de Epidemiología.
(*) Hasta la SE 15.

DISTRITOS Y LOCALIDADES CON PRESENCIA DEL VECTOR AEDES AEGYPTI, PROVINCIA ALTO AMAZONAS, REGIÓN LORETO, 1990 - 2026 *

DISTRITOS Y LOCALIDADES CON PRESENCIA DEL VECTOR AEDES AEGYPTI	EXPANSIÓN DEL VECTOR TRASMISOR DEL DENGUE											
	1990	2016	2017	2018	2019	2020	2021	2022	2023	2024	2025	2026
BALSAPUERTO												
BALSAPUERTO					■		■	■	■	■	■	■
SAN GABRIEL DE VARADERO										■	■	■
JEBEROS												
JEBEROS						■	■		■	■	■	■
LAGUNAS												
LAGUNAS					■		■	■	■	■	■	■
SANTA CRUZ												
SANTA CRUZ							■	■	■		■	■
TENIENTE CESAR LOPEZ ROJAS												
SHUCUSHYACU			■			■	■	■	■		■	■
YURIMAGUAS												
30 DE AGOSTO				■	■	■	■	■	■	■	■	■
BELEN								■	■	■	■	■
GRAU		■	■	■	■	■	■	■	■	■	■	■
INDEPENDENCIA DEL SHANUSI									■	■	■	■
MARIANO MELGAR KM 26					■	■	■		■	■	■	■
MUNICHIS					■		■	■	■	■	■	■
PAMPA HERMOSA		■	■	■	■	■	■	■	■	■	■	■
PUERTO PERU									■	■	■	■
ROCA FUERTE									■	■	■	■
ROSA VICTORIA						■	■	■	■	■	■	■
SAN JUAN DE PAMPLONA KM 35			■	■	■	■	■	■	■	■	■	■
SAN JUAN DE PUMAYACU									■	■	■	■
SAN JUAN LIBERTAD KM 34			■	■	■	■	■	■	■	■		■
SAN FRANCISCO KM 21								■	■	■	■	■
SANTA ISABEL									■	■	■	■
SANTA LUCIA										■	■	■
SANTA MARIA								■	■	■	■	■
SANTO TOMAS			■	■	■	■	■	■	■	■	■	■
YURIMAGUAS	■	■	■	■	■	■	■	■	■	■	■	■
Total general	**1**	**3**	**7**	**7**	**11**	**11**	**15**	**16**	**22**	**22**	**24**	**24**

Fuente: OSA-Elaboración: Red Integrada de Salud Alto Amazonas-Unidad de Epidemiología.
(*) Hasta la SE 15.

ÍNDICE AÉDICO POR ZONAS, CIUDAD YURIMAGUAS, DISTRITO YURIMAGUAS, PROVINCIA ALTO AMAZONAS, REGIÓN LORETO, 2026*

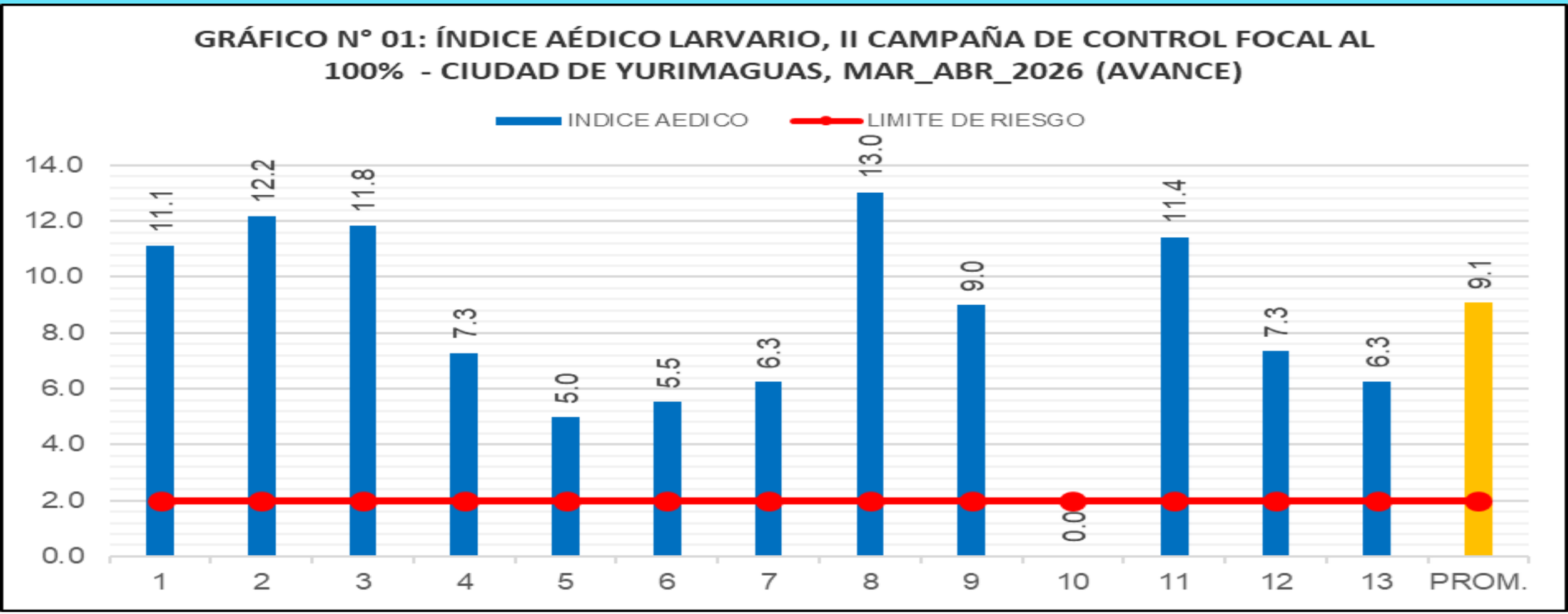

Fuente: OSA-Elaboración: Red Integrada de Salud Alto Amazonas-Unidad de Epidemiología.
(*) Hasta la SE 15.

ACTIVIDADES DE CONTROL Y PREVENCIÓN, DISTRITO YURIMAGUAS, PROVINCIA ALTO AMAZONAS, REGIÓN LORETO, 2026 *

ACTIVIDADES DE CONTROL VECTORIAL	ENE	FEB	MAR	ABR	MAY	JUN	JUL	AGO	SET	OCT	NOV	DIC
RECOJO DE CRIADEROS	X	X	X	X								
TRATAMIENTO FOCAL	X	X	X	X								
TRATAMIENTO ESPACIAL (FUMIGACIÓN)												

ACTIVIDADES DE PROMOCIÓN Y PREVENCIÓN	ENE	FEB	MAR	ABR	MAY	JUN	JUL	AGO	SET	OCT	NOV	DIC
SESIONES EDUCATIVAS EN LAS IPRESS	X	X	X	X								
PERIFONEO EN LA CIUDAD	X	X	X	X								
DISTRIBUCIÓN DE TRIPTICOS Y AFICHES	X	X	X	X								
DIFUSIÓN EN LAS REDES SOCIALES	X	X	X	X								
DIFUSIÓN EN LA TELEVISIÓN	X	X	X	X								
INSTALACION Y SOCIALIZACION DE LAS SALAS	X	X	X	X								
PASACALLE												
DIFUSION EN PANELES	X	X	X	X								
CAPACITACION A INSPECTORES SANITARIOS	X	X	X	X								
MUESTREO ALEATORIO SISTEMATICO (MAS)												

Fuente: NOTI-WEB-Elaboración: Red Integrada de Salud Alto Amazonas-Unidad de Epidemiología.
(*) Hasta la SE 15.

IMÁGENES DE ACTIVIDADES PARA CONTROLAR EL BROTE DE DENGUE, PROVINCIA ALTO AMAZONAS, REGIÓN LORETO, 2026 *

Fuente: NOTI-WEB-Elaboración: Red Integrada de Salud Alto Amazonas-Unidad de Epidemiología.
(*) Hasta la SE 15.

IMÁGENES DE ACTIVIDADES PARA CONTROLAR EL BROTE DE DENGUE, PROVINCIA ALTO AMAZONAS, REGIÓN LORETO, 2026 *

Fuente: NOTI-WEB-Elaboración: Red Integrada de Salud Alto Amazonas-Unidad de Epidemiología.
(*) Hasta la SE 15.