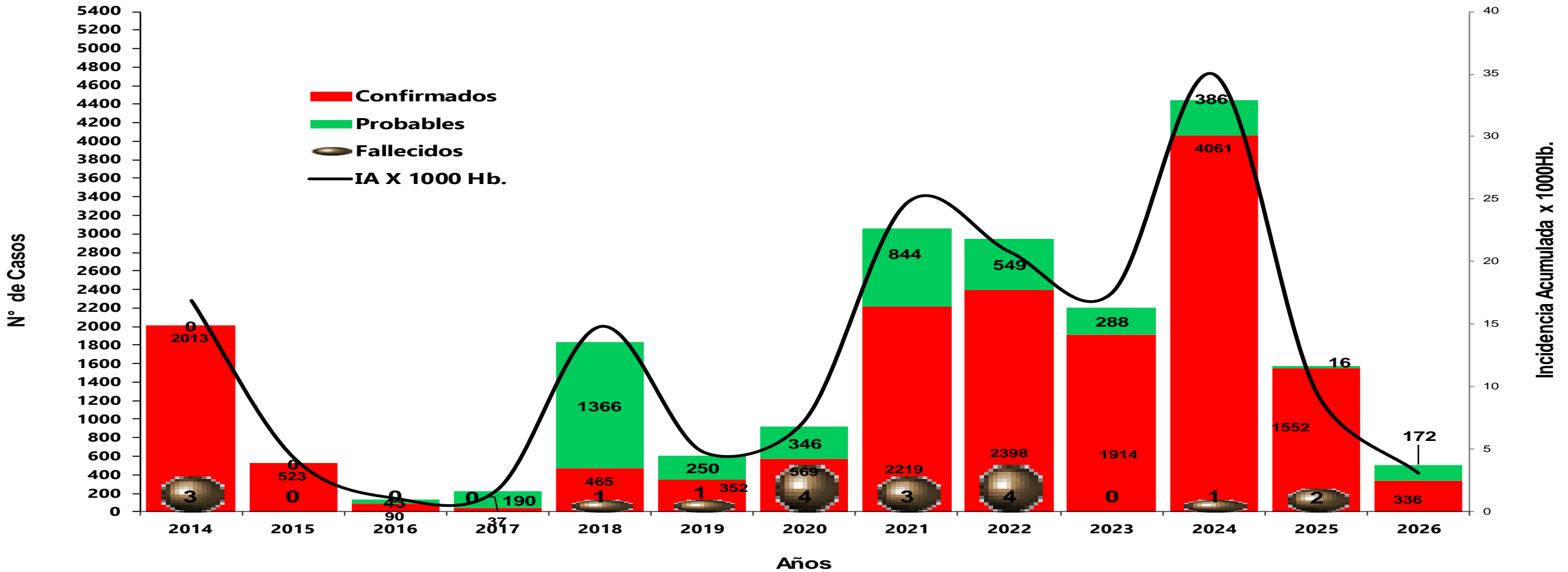




**SALA DE CONTINGENCIA
DE DENGUE, PROVINCIA
ALTO AMAZONAS,
REGIÓN LORETO, 2026***



CASOS DE DENGUE SEGÚN TIPO DE DIAGNÓSTICO, PROVINCIA ALTO AMAZONAS, REGIÓN LORETO, 2014 - 2026 *

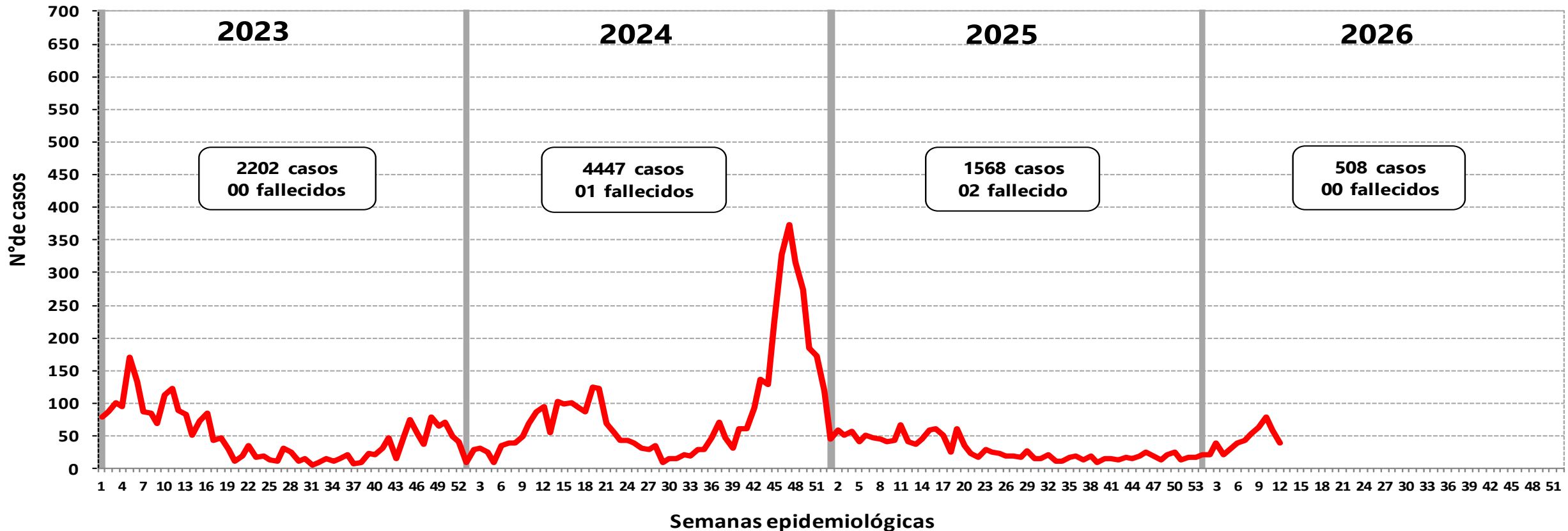




DIRESA LORETO
DIRECCIÓN REGIONAL
DE SALUD



CASOS DE DENGUE, PROVINCIA ALTO AMAZONAS, REGIÓN LORETO, 2023 - 2026 *



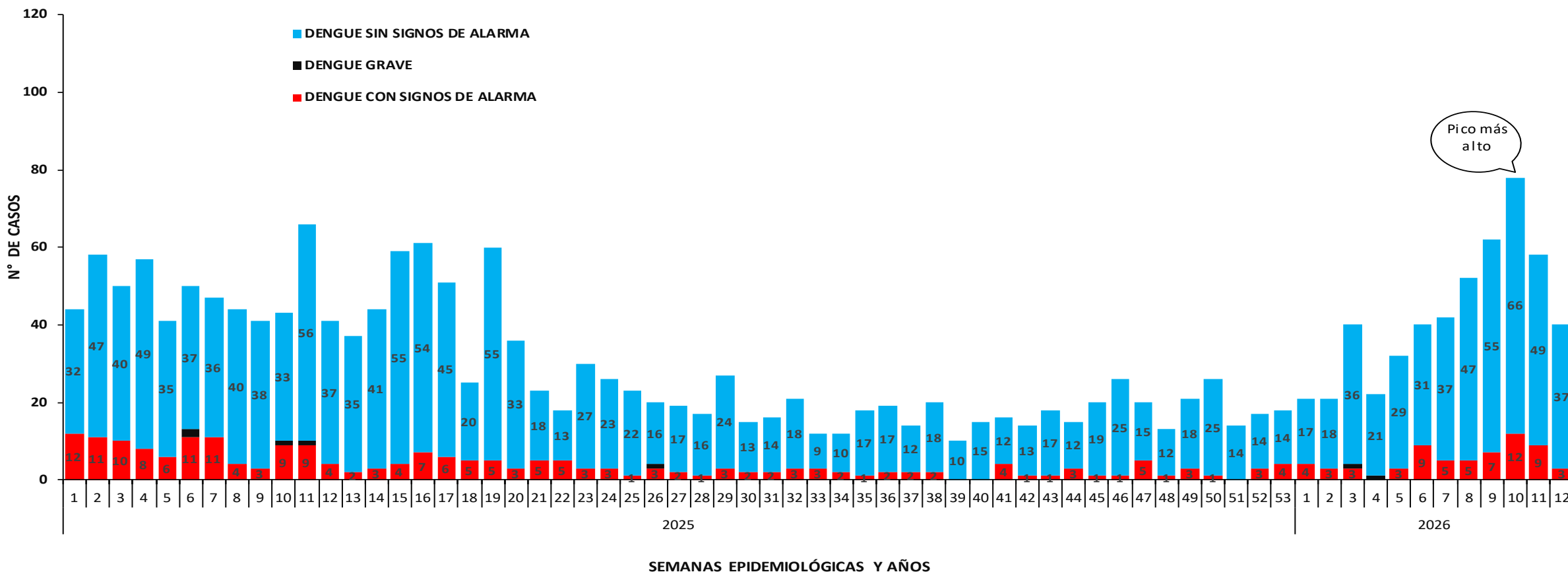
Fuente: NOTI-WEB-Elaboración: Red Integrada de Salud Alto Amazonas-Unidad de Epidemiología.

(*) Hasta la SE 12.



BROTE DE DENGUE SEGÚN FORMAS CLÍNICAS, PROVINCIA ALTO AMAZONAS, REGIÓN LORETO, 2025 - 2026 *

ALTO AMAZONAS



Pico más alto

Fuente: NOTI-WEB-Elaboración: Red Integrada de Salud Alto Amazonas-Unidad de Epidemiología.

(*) Hasta la SE 12



DENGUE POR DISTRITOS SEGÚN FORMAS CLÍNICAS Y TIPO DE DIAGNÓSTICO, PROVINCIA ALTO AMAZONAS, REGIÓN LORETO, 2025 - 2026 (S.E. 12) *

Años	POB. 2025	2025																	
		D.S.S.A					D.C.S.A					D.G.					TIA	TOTAL	TIA
		C	D	P	T	TIA	C	D	P	T	TIA	C	D	P	T	F			
Balsapuerto	25836	13	29	0	13	0.50	4	1	0	4	0.15	0	1	0	0	0	0.00	17	0.66
Jeberos	6897	0	189	0	0	0.00	0	2	0	0	0.00	0	0	0	0	0	0.00	0	0.00
Lagunas	15117	86	256	0	86	5.69	2	5	0	2	0.13	0	1	0	0	0	0.00	88	5.82
Santa Cruz	5383	18	121	0	18	3.34	1	1	0	1	0.19	0	0	0	0	0	0.00	19	3.53
Teniente Cesar López. R.	7064	23	30	0	23	3.26	9	4	0	9	1.27	0	0	0	0	0	0.00	32	4.53
Yurimaguas	102474	1217	2309	0	1217	11.88	174	111	16	190	1.85	5	1	0	5	2	0.00	1412	13.78
Total provincial	162771	1357	2934	0	1357	8.34	190	124	16	206	1.27	5	3	0	5	2	0.04	1568	9.63

Años	POB. 2026	2026																	
		D.S.S.A					D.C.S.A					D.G.					TIA	TOTAL	TIA
		C	D	P	T	TIA	C	D	P	T	TIA	C	D	P	T	F			
Balsapuerto	26079	1	1	5	6	0.23	0	0	0	0	0.00	0	0	0	0	0	0.00	6	0.23
Jeberos	6914	0	0	2	2	0.29	0	0	0	0	0.00	0	0	0	0	0	0.00	2	0.29
Lagunas	15156	16	28	8	24	1.58	0	1	0	0	0.00	0	0	0	0	0	0.00	24	1.58
Santa Cruz	5384	0	8	2	2	0.37	0	0	0	0	0.00	0	0	0	0	0	0.00	2	0.37
Teniente Cesar López. R.	7155	0	1	0	0	0.00	0	0	0	0	0.00	0	0	0	0	0	0.00	0	0.00
Yurimaguas	102436	280	117	129	409	3.99	37	17	26	63	0.62	0	0	2	2	0	0.02	474	4.63
Total provincial	163124	297	155	146	443	2.72	37	18	26	63	0.39	0	0	2	2	0	0.01	508	3.11

Fuente: NOTI-WEB-Elaboración: Red Integrada de Salud Alto Amazonas-Unidad de Epidemiología.

(*) Hasta la SE 12.

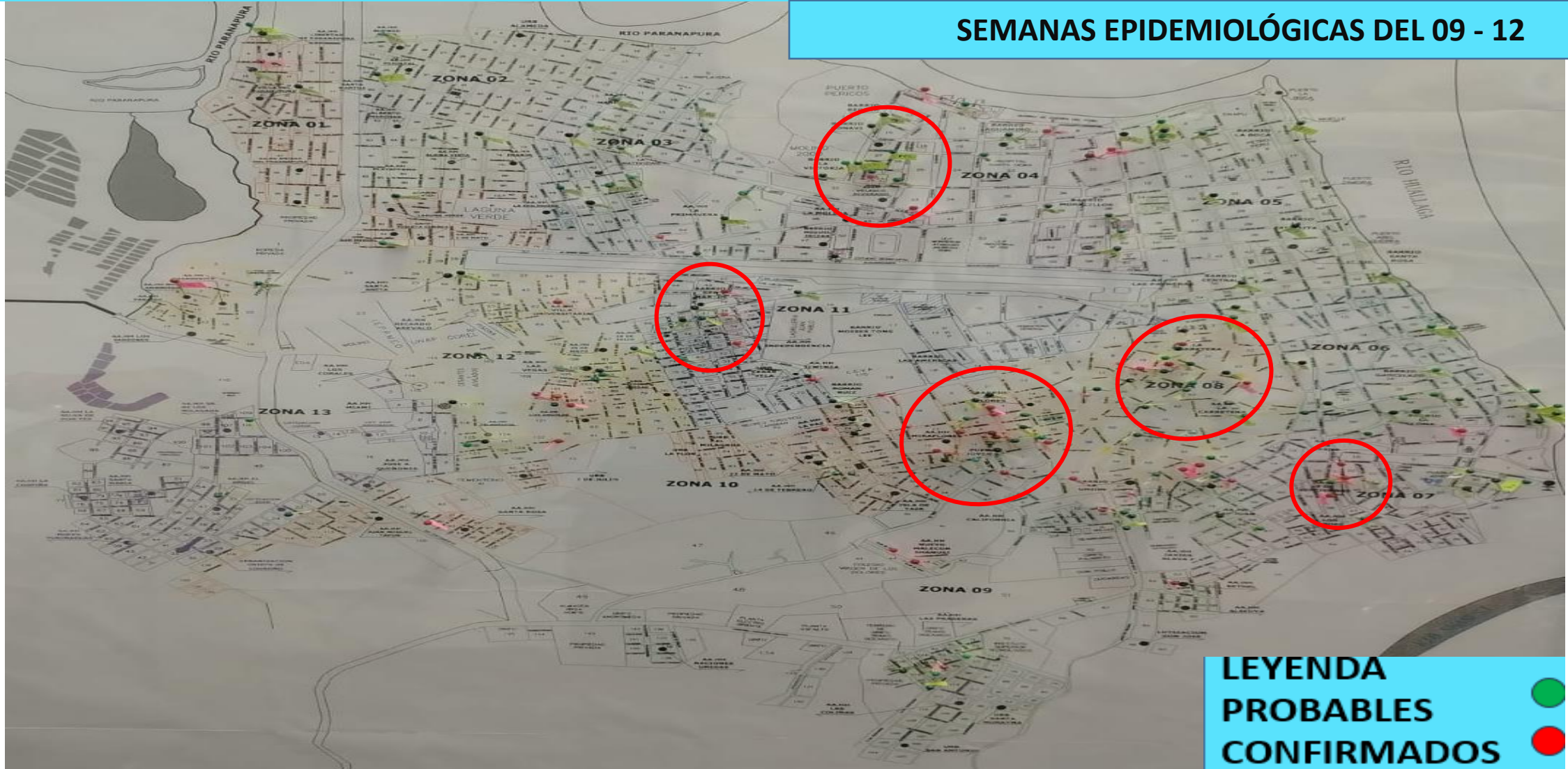


DENGUE POR DISTRITOS SEGÚN TIPO DE DIAGNÓSTICO, POR DISTRITOS DE LA PROVINCIA ALTO AMAZONAS, REGIÓN LORETO, 2026 (S.E. 12) *

AÑO	2026				
	CONFIRMADOS		PROBABLES		Total
	Casos	%	Casos	%	
BALSAPUERTO	1	0.0	5	0.0	6
JEBEROS	0	0.0	2	0.0	2
LAGUNAS	16	66.7	8	1.6	24
SANTA CRUZ	0	0.0	2	0.4	2
TENIENTE CESAR LOPEZ ROJAS	0	0.0	0	0.0	0
YURIMAGUAS	319	62.8	155	30.5	474
TOTAL GENERAL	336	66.1	172	33.9	508

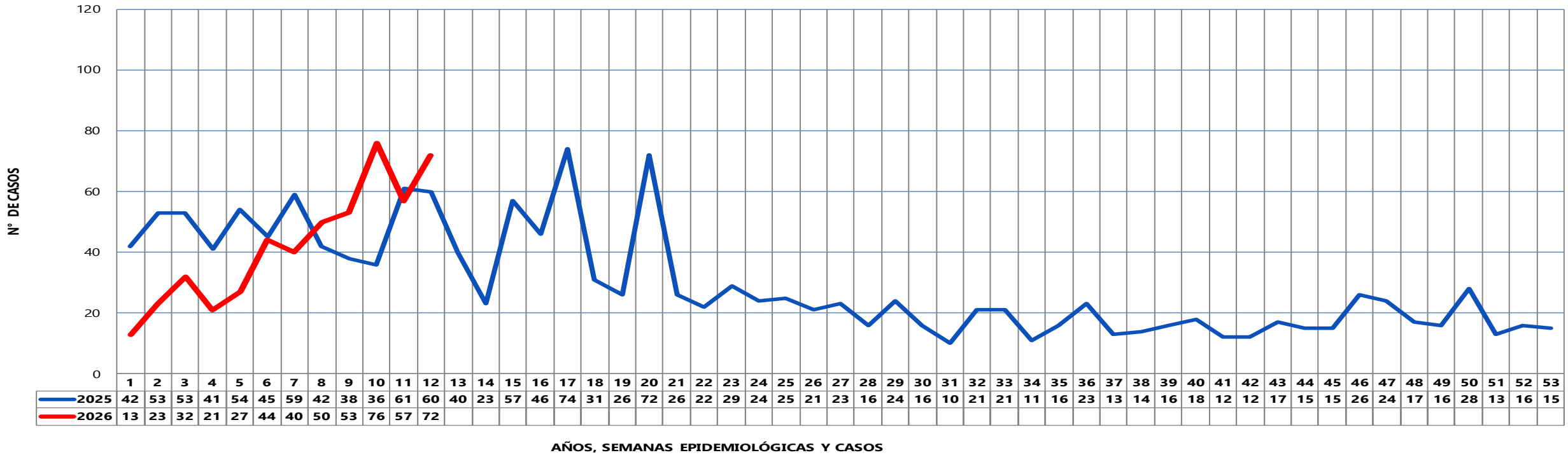
CONGLOMERADO DE CASOS POR DENGUE, CIUDAD YURIMAGUAS, DISTRITO YURIMAGUAS, RED DE SALUD ALTO AMAZONAS, GERESA LORETO, 2026 *

SEMANAS EPIDEMIOLÓGICAS DEL 09 - 12





CASOS DE DENGUE POR SEMANAS EPIDEMIOLÓGICAS SEGÚN SEMANA DE NOTIFICACIÓN, PROVINCIA ALTO AMAZONAS, REGIÓN LORETO, 2025 - 2026 *



Fuente: NOTI-WEB-Elaboración: Red Integrada de Salud Alto Amazonas-Unidad de Epidemiología.
 (*) Hasta la SE 12.

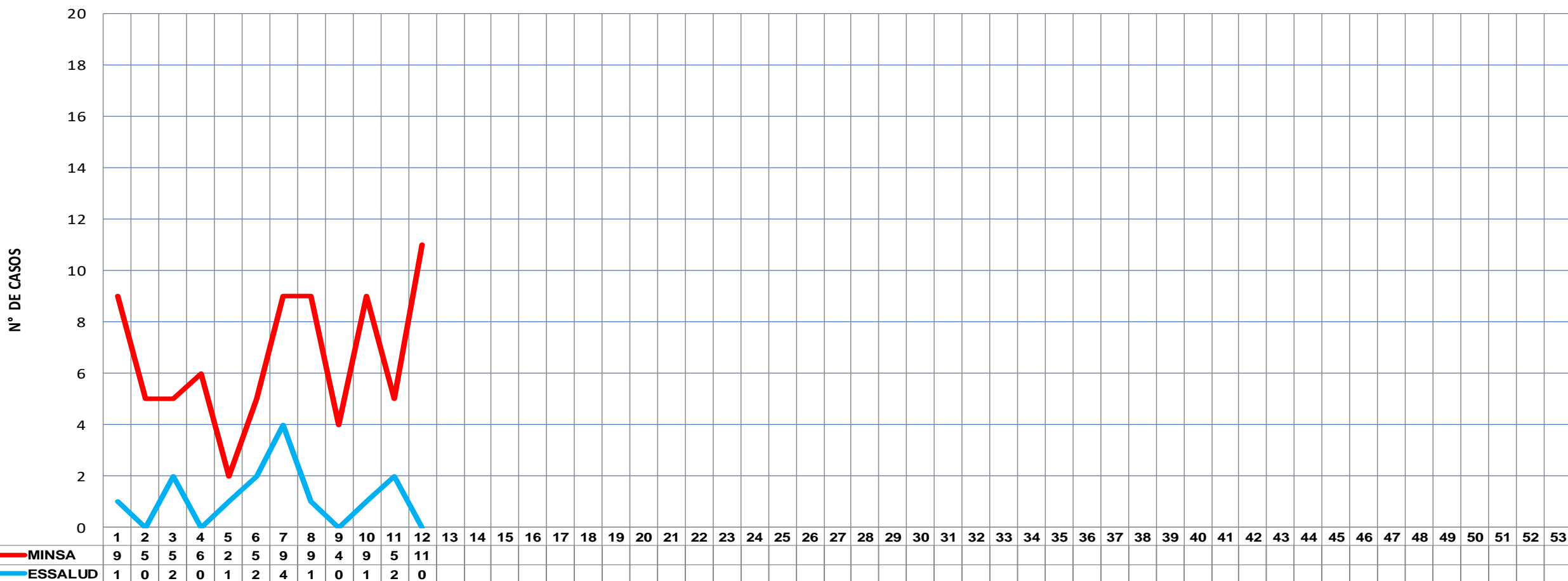


DENGUE POR LOCALIDAD, PROVINCIA ALTO AMAZONAS, REGIÓN LORETO, 2026 *

N°	LOCALIDADES/ SEMANAS	1	2	3	4	5	6	7	8	9	10	11	12	Total general	%	% Acumu	TENDENCIA
1	YURIMAGUAS	20	21	39	22	30	35	40	43	53	72	44	36	455	89.57	89.57	
2	BALSAPUERTO	0	0	0	0	0	0	0	2	1	1	2	0	6	1.18	1.18	
3	LAGUNAS	1	0	1		2	5	2	4	4	4	1	0	24	4.72	4.72	
4	SANTA CRUZ	0	0	0	0	0	0	0	0	1	0	1	0	2	0.39	0.39	
5	SANTA MARIA	0	0	0	0	0	0	0	1	0	0	6	1	8	1.57	1.57	
6	SAN JUAN DE PUMAYACU	0	0	0	0	0	0	0	0	2	0	0	0	2	0.39	0.39	
7	MUNICHIS	0	0	0	0	0	0	0	0	0	1	2	0	3	0.59	0.59	
8	SHUCUSHYACU	0	0	0	0	0	0	0	0	0	0	0	0	0	0.00	0.00	
9	30 DE AGOSTO	0	0	0	0	0	0	0	1	0	0	2	0	3	0.59	0.59	
10	PAMPA HERMOSA	0	0	0	0	0	0	0	1	0	0	0	0	1	0.20	0.20	
11	JEBEROS	0	0	0	0	0	0	0	0	0	0	0	2	2			
12	SAN FRANCISCO KM 21	0	0	0	0	0	0	0	0	0	0	0	1	1	0.20	0.20	
13	SAN JUAN DE PAMPLONA	0	0	0	0	0	0	0	0	1	0	0	0	1	0.20	0.20	
	Total general	21	21	40	22	32	40	42	52	62	78	58	40	508	100.00	100.00	



TENDENCIA DE INGRESOS HOSPITALARIOS POR DENGUE, PROVINCIA ALTO AMAZONAS, REGIÓN LORETO, 2026 * (S.E. 12)



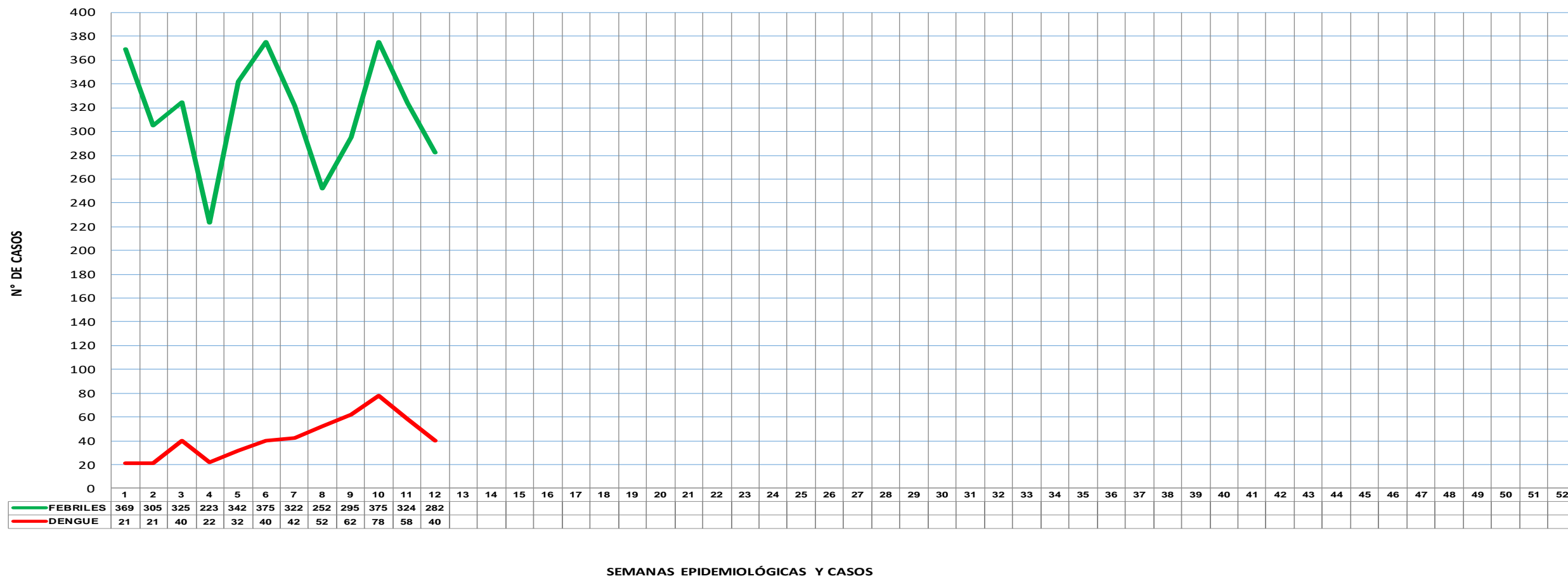
AÑOS, SEMANAS EPIDEMIOLÓGICAS Y CASOS

Fuente: NOTI-WEB-Elaboración: Red Integrada de Salud Alto Amazonas-Unidad de Epidemiología.

(*) Hasta la SE 12.



FEBRILES Y CASOS DE DENGUE POR SEMANAS, PROVINCIA ALTO AMAZONAS, REGIÓN LORETO, 2026 * (S.E. 12)



SEMANAS EPIDEMIOLÓGICAS Y CASOS

Fuente: NOTI-WEB-Elaboración: Red Integrada de Salud Alto Amazonas-Unidad de Epidemiología.

(*) Hasta la SE 12



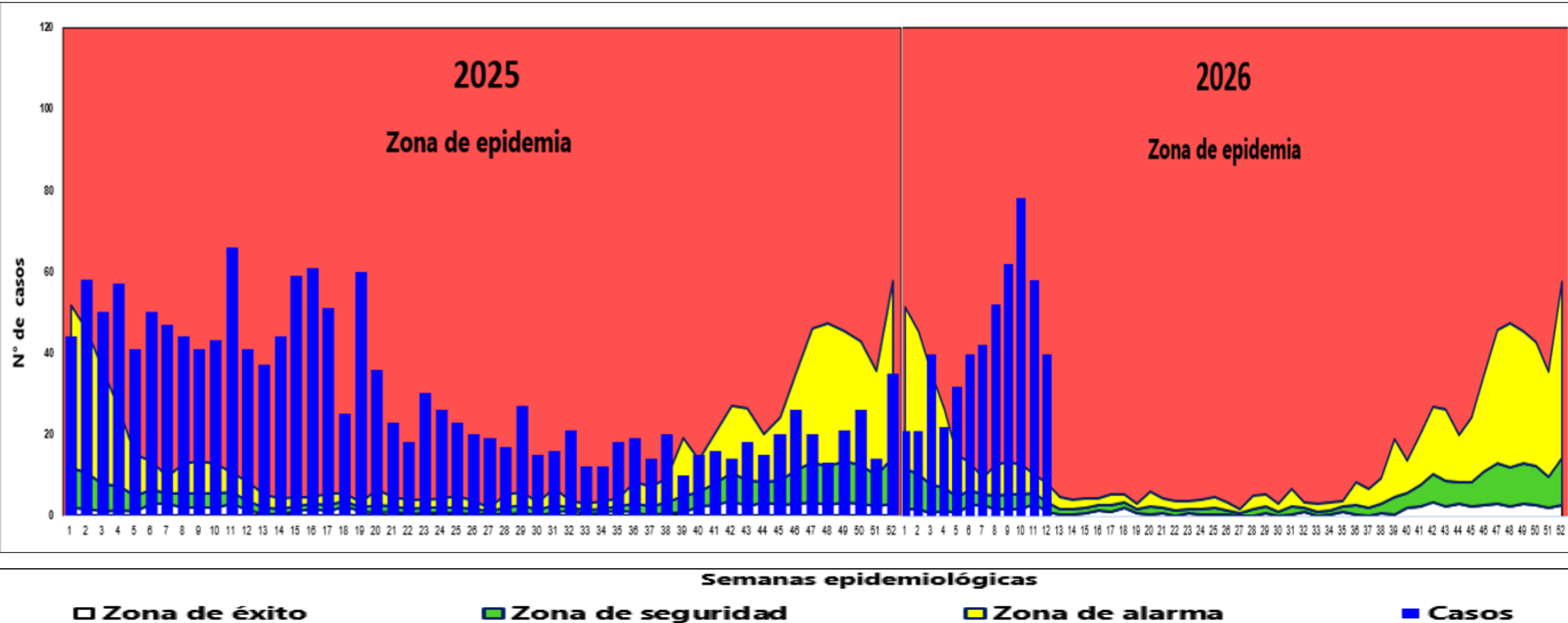
CASOS DE DENGUE POR ZONAS, CIUDAD YURIMAGUAS, DISTRITO YURIMAGUAS, PROVINCIA ALTO AMAZONAS, REGIÓN LORETO, 2026 *

ZONA	IPRESS	SEMANAS EPIDEMIOLÓGICAS												TOTAL	%	TENDENCIA
		1	2	3	4	5	6	7	8	9	10	11	12			
1	VILLA DEL PARANAPURA	1	1	1	0	2	0	1	1	1	1	1	4	14	3.16%	
2	LA NATIVIDAD	1	1	0	0	0	2	0	3	1	5	1	2	16	3.61%	
3	LA NATIVIDAD	3	0	1	1	0	0	2	3	0	4	2	3	19	4.29%	
4	AGUAMIRO	3	1	3	1	2	6	3	6	12	12	3	4	56	12.64%	
5	AGUAMIRO	1	0	0	5	0	3	0	0	0	1	0	3	13	2.93%	
6	LA LOMA	2	1	3	2	1	2	2	1	1	3	4	1	23	5.19%	
7	LA LOMA	2	1	1	2	1	0	3	4	2	5	5	7	33	7.45%	
8	LA CARRETERA	3	7	6	1	6	10	8	16	14	14	5	10	100	22.57%	
10A	LA CARRETERA	1	1	3	0	4	3	4	1	7	5	7	6	42	9.48%	
10B	LA CARRETERA	0	0	0	0	0	0	0	0	0	0	1	0	1	0.23%	
9A	LA CARRETERA	1	0	1	2	0	2	3	2	0	2	4	0	17	3.84%	
9B	LA CARRETERA	2	0	0	0	0	0	1	1	1	4	0	2	11	2.48%	
11	INDEPENDENCIA	3	5	9	5	7	4	5	7	1	3	2	4	55	12.42%	
12	INDEPENDENCIA	1	1	2	2	3	6	3	0	2	2	7	5	34	7.67%	
13	INDEPENDENCIA	0	1	2	0	0	0	1	0	1	1	1	2	9	2.03%	
TOTAL GENERAL		24	20	32	21	26	38	36	45	43	62	43	53	443	100.00%	

Fuente: NOTI-WEB-Elaboración: Red Integrada de Salud Alto Amazonas-Unidad de Epidemiología.

(*) Hasta la SE 12.

CANAL ENDÉMICO DE CASOS DE DENGUE POR INICIO DE SÍNTOMAS, RED DE SALUD ALTO AMAZONAS, GERESA LORETO, 2025-2026 *

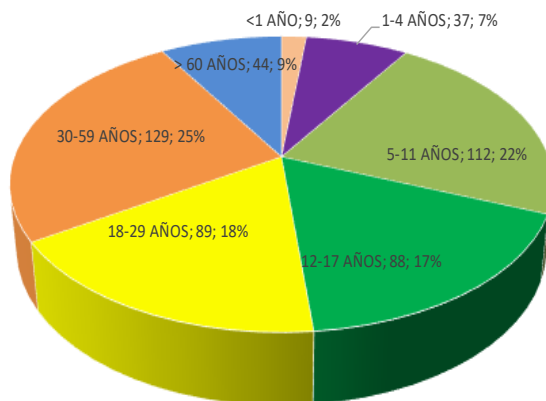


Fuente: NOTI-WEB-Elaboración: Red Integrada de Salud Alto Amazonas-Unidad de Epidemiología.

(*) Hasta la SE 12.

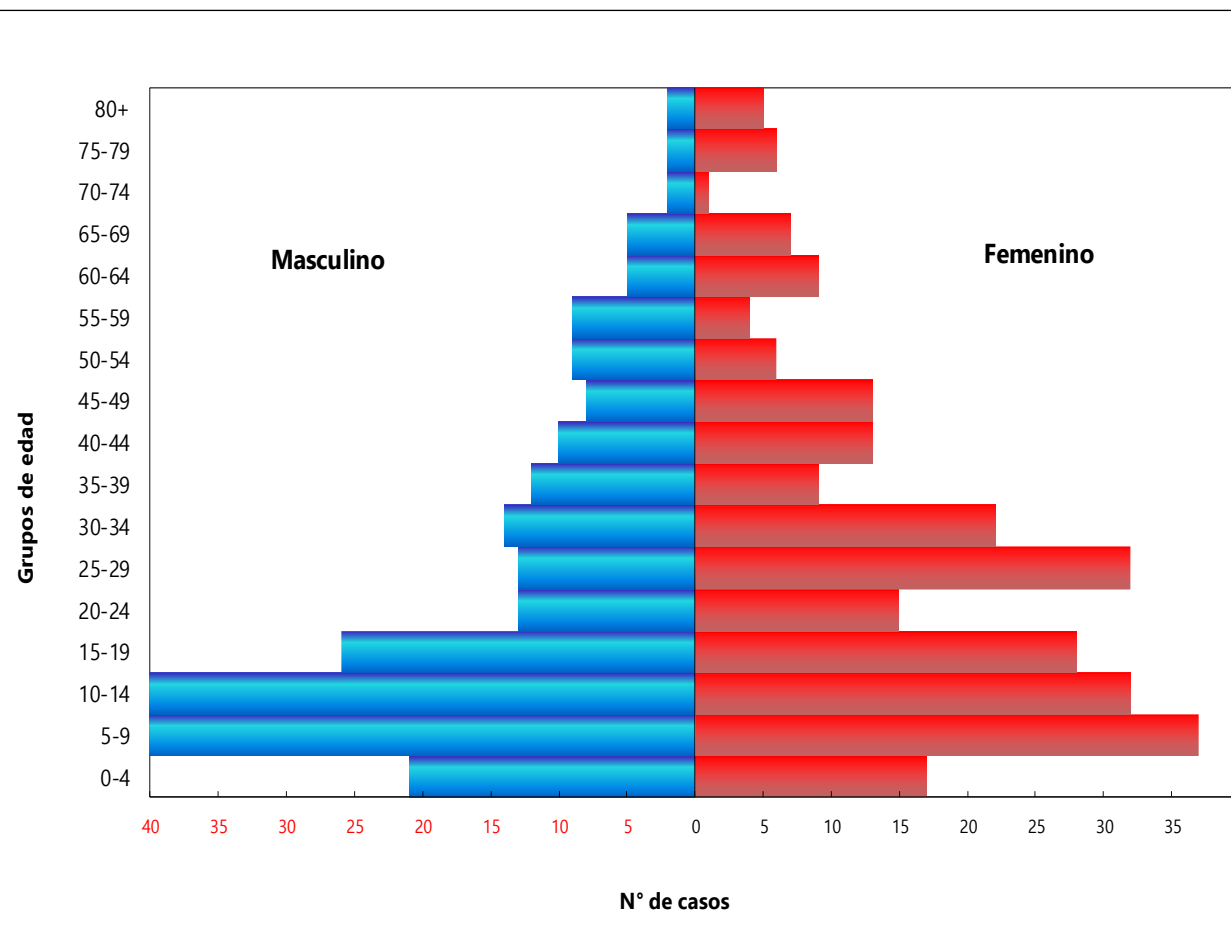


CASOS DE DENGUE SEGÚN ETAPAS DE VIDA, PROVINCIA ALTO AMAZONAS, REGIÓN LORETO, 2026 *



ETAPAS DE VIDA	FEMENINO	MASCULINO	TOTAL	%
<1 AÑO	5	4	9	2
1-4 AÑOS	16	21	37	7
5-11 AÑOS	48	64	112	22
12-17 AÑOS	34	54	88	17
18-29 AÑOS	58	31	89	18
30-59 AÑOS	67	62	129	25
> 60 AÑOS	28	16	44	9
TOTAL GENERAL	256	252	508	100

CASOS DE DENGUE SEGÚN SEXO Y GRUPOS DE EDAD, PROVINCIA ALTO AMAZONAS, REGIÓN LORETO, 2026 *




Fuente: NOTI-WEB-Elaboración: Red Integrada de Salud Alto Amazonas-Unidad de Epidemiología.

(*) Hasta la SE 12.

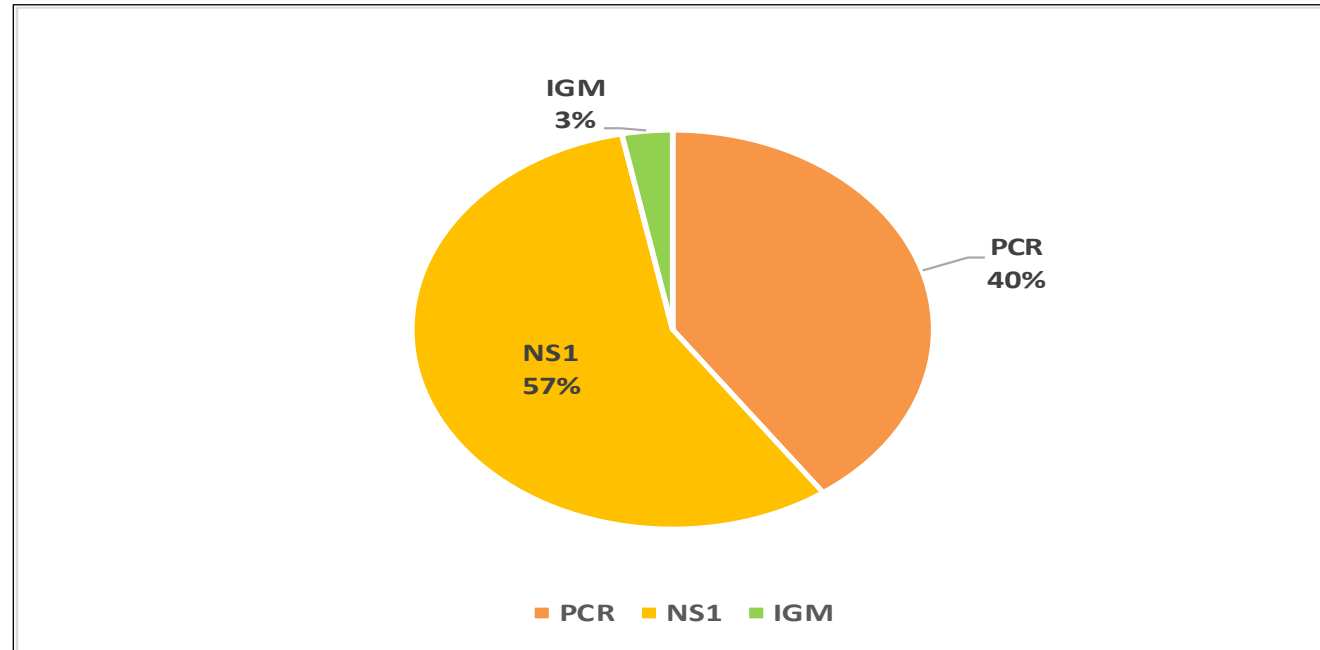


CASOS DE DENGUE CON COMORBILIDAD, PROVINCIA ALTO AMAZONAS, REGIÓN LORETO, 2026





PORCENTAJE DE CASOS CONFIRMADOS SEGÚN PRUEBAS DE LABORATORIO, PROVINCIA ALTO AMAZONAS, REGIÓN LORETO, 2026 *



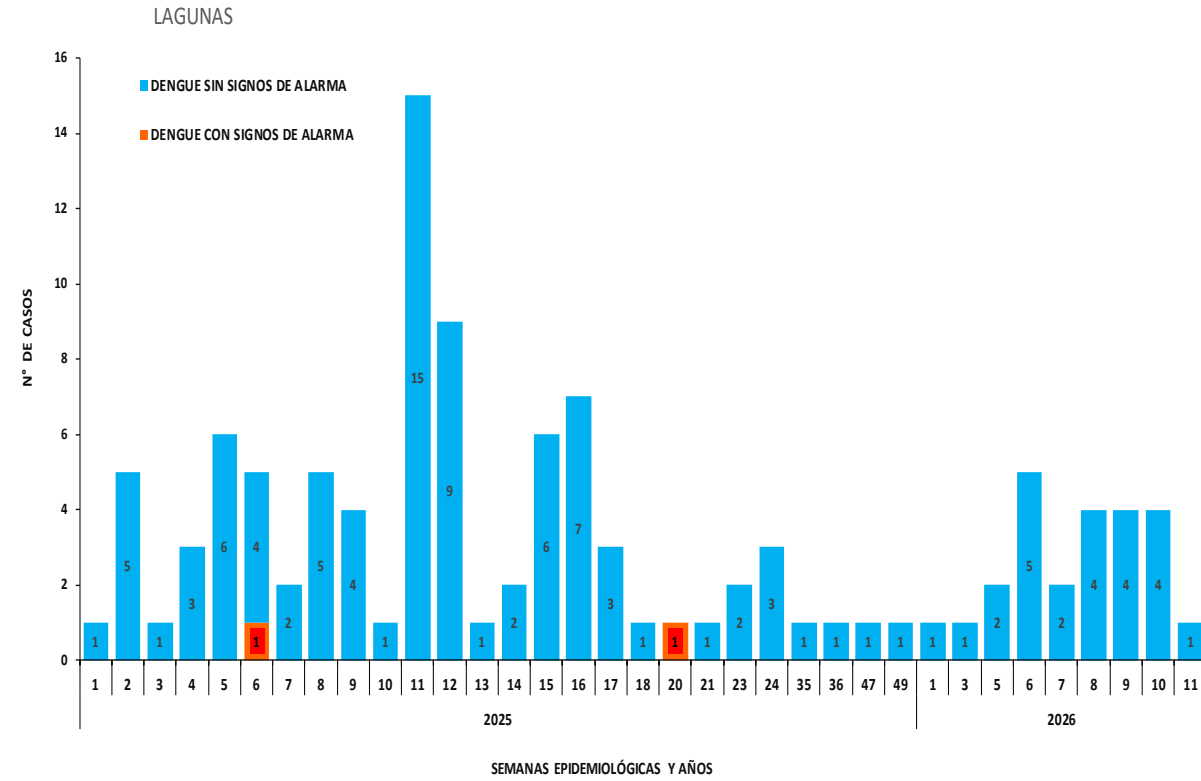
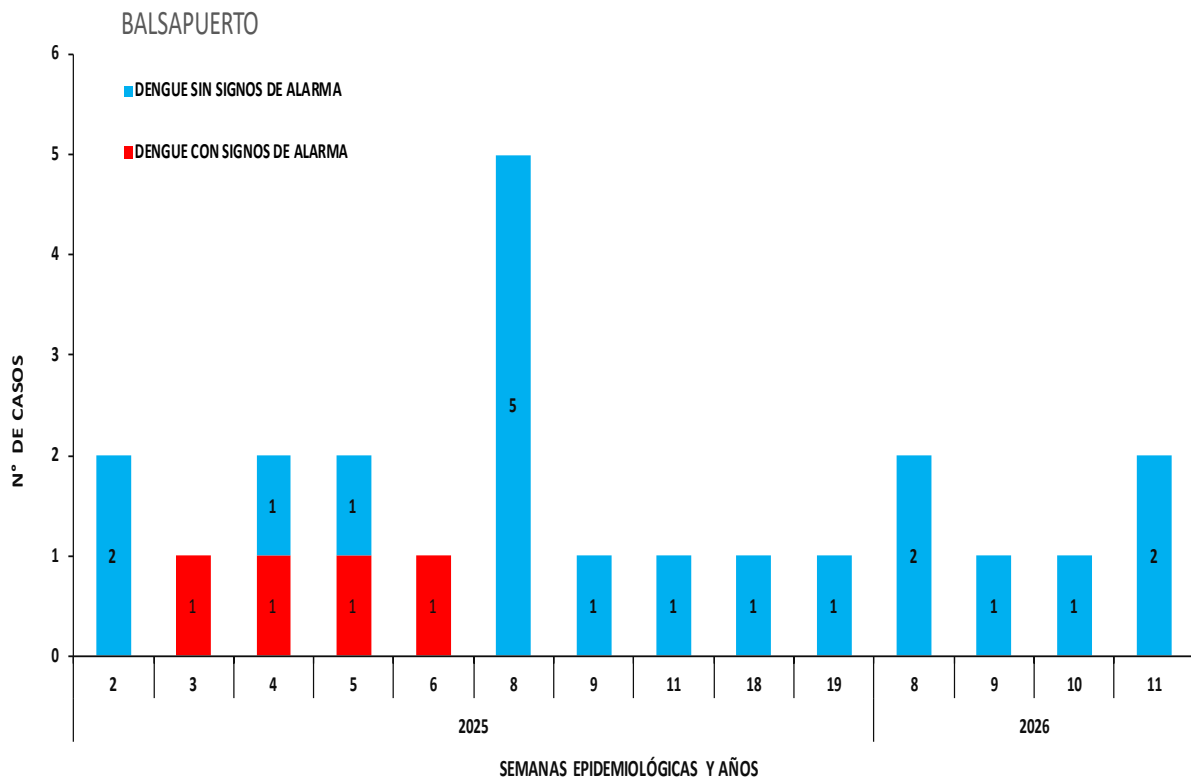
Fuente: NOTI-WEB-Elaboración: Red Integrada de Salud Alto Amazonas-Unidad de Epidemiología.

(*) Hasta la SE 12.



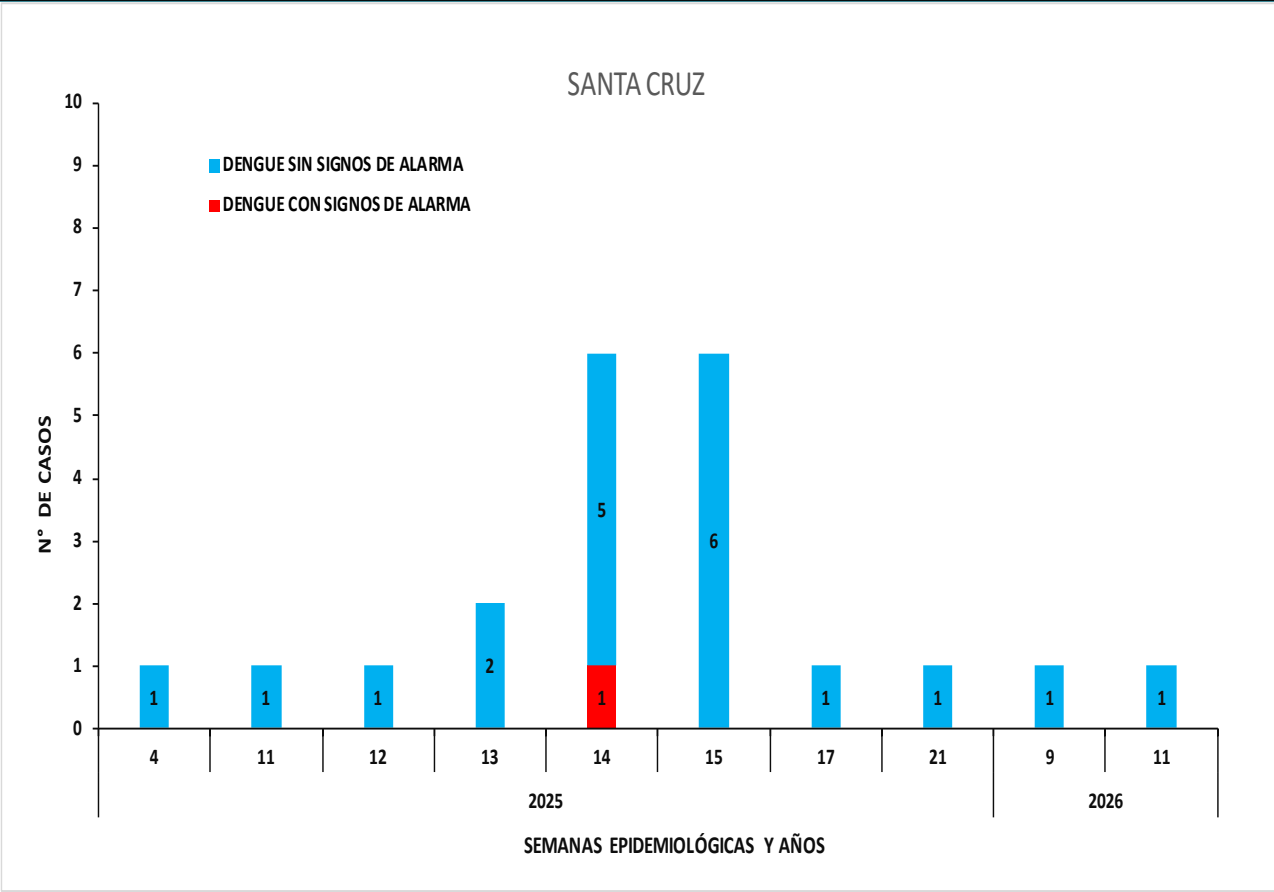
CASOS DE DENGUE SEGÚN FORMAS CLÍNICAS, DISTRITO BALSAPUERTO, PROVINCIA ALTO AMAZONAS, REGIÓN LORETO, 2025 - 2026 *

CASOS DE DENGUE SEGÚN FORMAS CLÍNICAS, DISTRITO LAGUNAS, PROVINCIA ALTO AMAZONAS, REGIÓN LORETO, 2025 - 2026 *

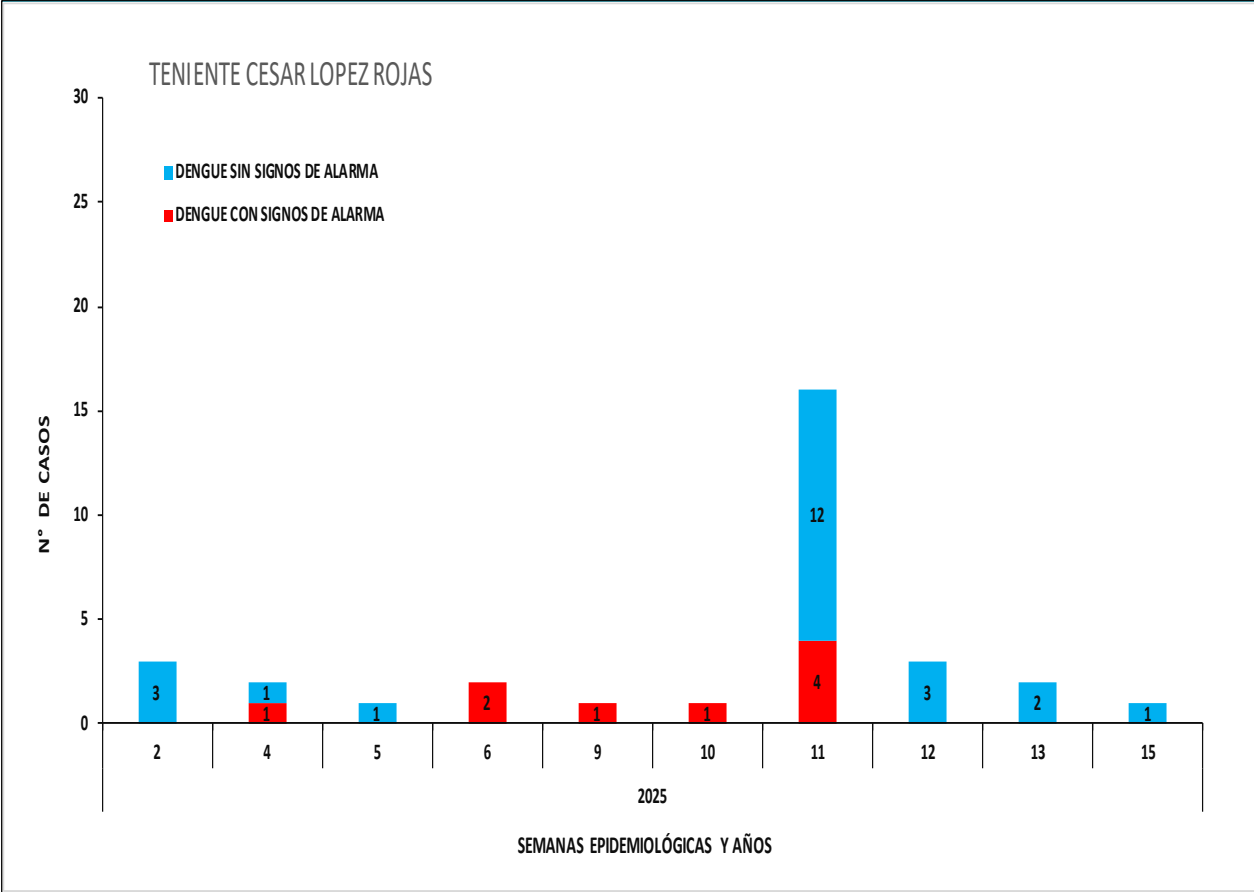




CASOS DE DENGUE SEGÚN FORMAS CLÍNICAS, DISTRITO SANTA CRUZ, PROVINCIA ALTO AMAZONAS, REGIÓN LORETO, 2025- 2026 *



CASOS DE DENGUE SEGÚN FORMAS CLÍNICAS, DISTRITO TNT. CÉSAR LÓPEZ ROJAS, PROVINCIA ALTO AMAZONAS, REGIÓN LORETO, 2025 - 2026 *

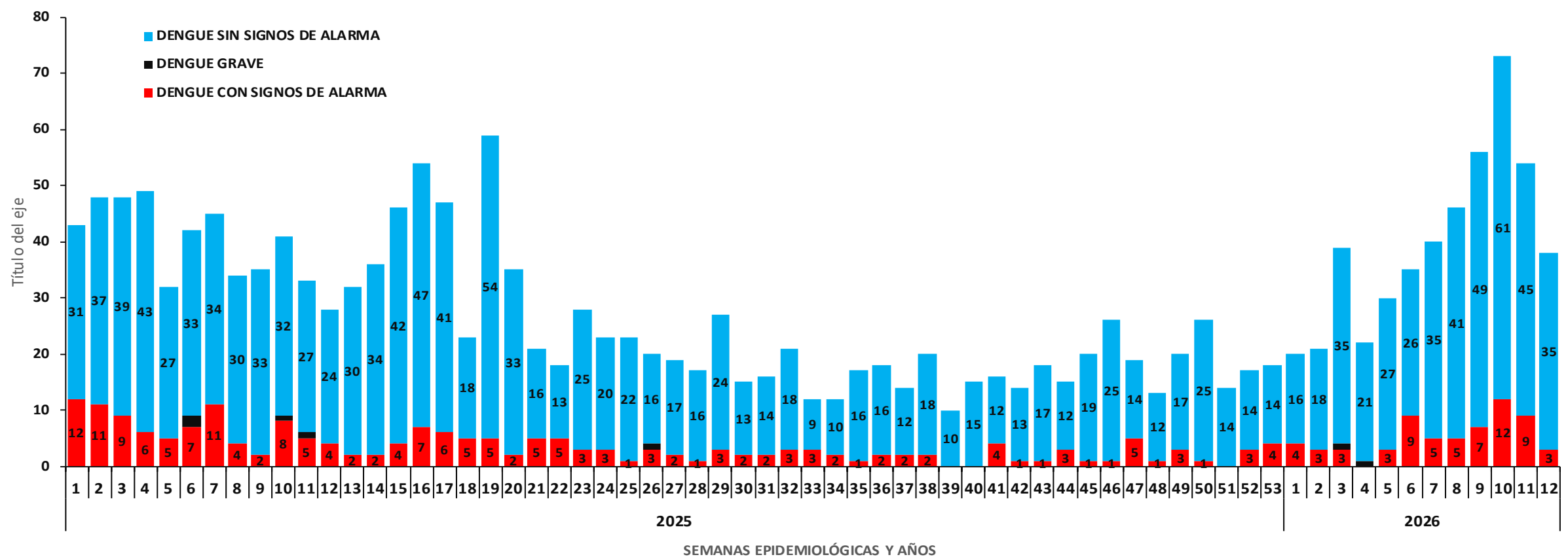


Fuente: NOTI-WEB-Elaboración: Red Integrada de Salud Alto Amazonas-Unidad de Epidemiología.
 (*) Hasta la SE 12.



CASOS DE DENGUE SEGÚN FORMAS CLÍNICAS, DISTRITO YURIMAGUAS, PROVINCIA ALTO AMAZONAS, REGIÓN LORETO, 2025 - 2026 *

YURIMAGUAS



Fuente: NOTI-WEB-Elaboración: Red Integrada de Salud Alto Amazonas-Unidad de Epidemiología.
 (*) Hasta la SE 12.



DISTRITOS Y LOCALIDADES CON PRESENCIA DEL VECTOR AEDES AEGYPTI, PROVINCIA ALTO AMAZONAS, REGIÓN LORETO, 1990 - 2026 *

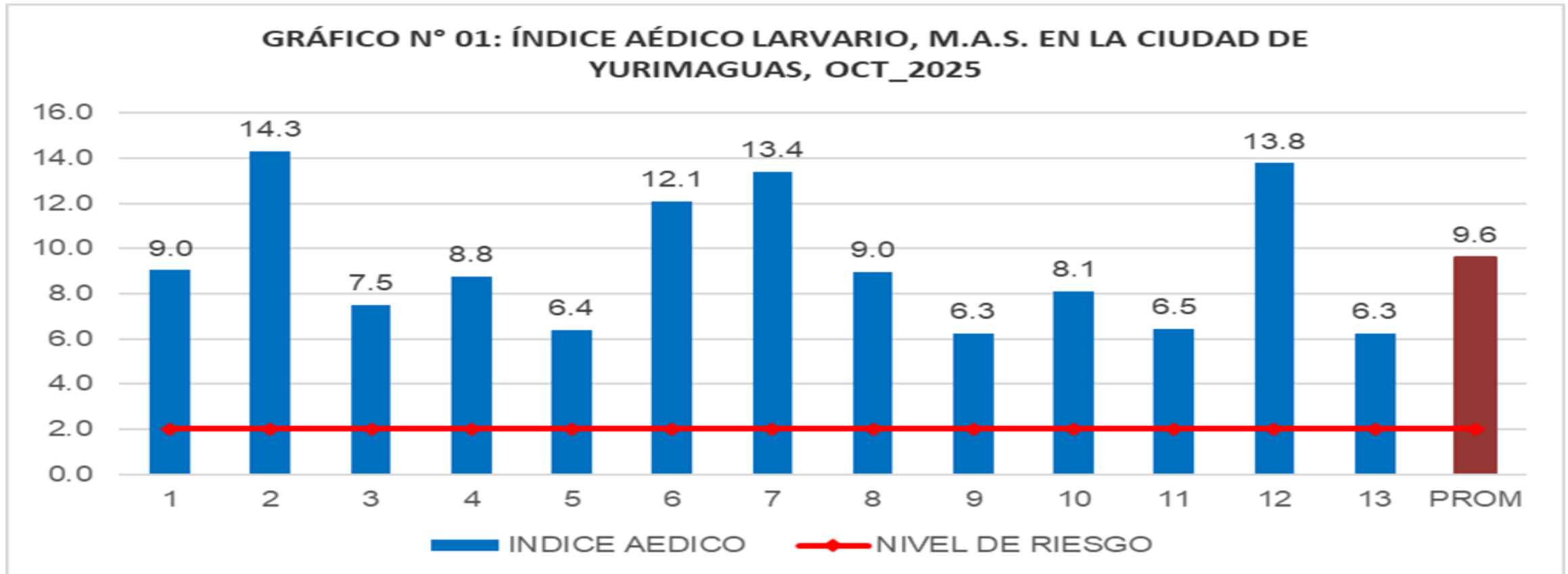
DISTRITOS Y LOCALIDADES CON PRESENCIA DEL VECTOR AEDES AEGYPTI	EXPANSIÓN DEL VECTOR TRANSMISOR DEL DENGUE											
	1990	2016	2017	2018	2019	2020	2021	2022	2023	2024	2025	2026
BALSAPUERTO												
BALSAPUERTO												
SAN GABRIEL DE VARADERO												
JEBEROS												
JEBEROS												
LAGUNAS												
LAGUNAS												
SANTA CRUZ												
SANTA CRUZ												
TENIENTE CESAR LOPEZ ROJAS												
SHUCUSHYACU												
YURIMAGUAS												
30 DE AGOSTO												
BELEN												
GRAU												
INDEPENDENCIA DEL SHANUSI												
MARIANO MELGAR KM 26												
MUNICHIS												
PAMPA HERMOSA												
PUERTO PERU												
ROCA FUERTE												
ROSA VICTORIA												
SAN JUAN DE PAMPLONA KM 35												
SAN JUAN DE PUMAYACU												
SAN JUAN LIBERTAD KM 34												
SAN FRANCISCO KM 21												
SANTA ISABEL												
SANTA LUCIA												
SANTA MARIA												
SANTO TOMAS												
YURIMAGUAS												
Total general	1	3	7	7	11	11	15	16	22	22	24	24

Fuente: OSA-Elaboración: Red Integrada de Salud Alto Amazonas-Unidad de Epidemiología.

(*) Hasta la SE 12.



ÍNDICE AÉDICO POR ZONAS, CIUDAD YURIMAGUAS, DISTRITO YURIMAGUAS, PROVINCIA ALTO AMAZONAS, REGIÓN LORETO, 2026*





DIRESA LORETO
DIRECCIÓN REGIONAL
DE SALUD



ACTIVIDADES DE CONTROL Y PREVENCIÓN, DISTRITO YURIMAGUAS, PROVINCIA ALTO AMAZONAS, REGIÓN LORETO, 2026 *

ACTIVIDADES DE CONTROL VECTORIAL	ENE	FEB	MAR	ABR	MAY	JUN	JUL	AGO	SET	OCT	NOV	DIC
RECOJO DE CRIADEROS	X	X	X									
TRATAMIENTO FOCAL	X	X	X									
TRATAMIENTO ESPACIAL (FUMIGACIÓN)												

ACTIVIDADES DE PROMOCIÓN Y PREVENCIÓN	ENE	FEB	MAR	ABR	MAY	JUN	JUL	AGO	SET	OCT	NOV	DIC
SESIONES EDUCATIVAS EN LAS IPRESS	X	X	X									
PERIFONEO EN LA CIUDAD	X	X	X									
DISTRIBUCIÓN DE TRIPTICOS Y AFICHES	X	X	X									
DIFUSIÓN EN LAS REDES SOCIALES	X	X	X									
DIFUSIÓN EN LA TELEVISIÓN	X	X	X									
INSTALACION Y SOCIALIZACION DE LAS SALAS PASACALLE	X	X	X									
DIFUSION EN PANELES	X	X	X									
CAPACITACION A INSPECTORES SANITARIOS	X	X	X									
MUESTREO ALEATORIO SISTEMATICO (MAS)												

Fuente: NOTI-WEB-Elaboración: Red Integrada de Salud Alto Amazonas-Unidad de Epidemiología.

(*) Hasta la SE 12.



IMÁGENES DE ACTIVIDADES PARA CONTROLAR EL BROTE DE DENGUE, PROVINCIA ALTO AMAZONAS, REGIÓN LORETO, 2026 *





IMÁGENES DE ACTIVIDADES PARA CONTROLAR EL BROTE DE DENGUE, PROVINCIA ALTO AMAZONAS, REGIÓN LORETO, 2026 *

