INFORME TÉCNICO

S.E. N°48 - 2025

Situación Epidemiológica de Dengue (casos confirmados y Probables) Reportados en la Provincia de Alto Amazonas, año 2025.

El dengue representa un problema de salud pública en el contexto de las enfermedades transmitidas por vectores, muestra un comportamiento endémico-epidémico desde su aparición a finales de 1991 año a partir del cual, de manera progresiva y en concordancia con la dispersión del vector y la circulación de nuevos serotipos virales, se han registrado varios ciclos epidémicos.
La persistencia de la transmisión de la enfermedad, está asociada a determinantes sociales, económicos, ambientales y culturales que en mayor o menor magnitud están presentes en la Provincia de Alto Amazonas.
La transmisión del dengue se mantiene de manera endémica durante todo el año y los ciclos epidémicos generalmente coinciden con la temporada de lluvias, donde se dan las condiciones propicias para la reproducción del Aedes aegypti, vector de la enfermedad en una serie de criaderos (recipientes) que se encuentran en las viviendas.

A nivel Provincial, hasta la semana epidemiológica N°48-2025, se han notificado al sistema de vigilancia 1728 casos de dengue, el 74.07% (1280) de los casos son confirmados y el 25.93% (448) casos probables. (Tabla N° 01). La incidencia acumulada a nivel provincial es de 10.62 casos por cada 1000 habitantes. En lo que va del año 2025 se tiene una variación que va en disminución de 1970 casos (46.73%) en comparación al año anterior para el mismo periodo. (Tabla N°02). Según la clasificación clínica, el 88.08% (1522) son casos de dengue sin signos de alarma, el 11.63% (201) casos de dengue con signos de alarma y el 0.29% (5) son casos de dengue grave. (Tabla N° 03). Son tres (3) los distritos de la provincia que reportan casos en esta semana, siendo el 86.67% (26) de los mismos que se concentran en Yurimaguas.

En la provincia de Alto Amazonas, hasta la SE-48; según la distribución porcentual de casos de dengue por curso de vida, se presenta como a continuación se detalla: En adultos correspondiente a la etapa de vida (30-59 años), el 27.84% (481), en el curso de la etapa de vida niño (5-11 años), el 20.31% (351), en la etapa de vida adolescentes (12-17 años) el 17.13% (296), en la etapa de vida (18-29 años), el 15.97% (276), en el curso de vida correspondiente a la etapa Pre Escolar (1-4), el 10.19% (176), en el curso de vida correspondiente a la etapa adulto mayor(>60 años), el 7% (121) y en el curso de vida correspondiente a la etapa lactante menor (<1años), el 1.56% (27).

En la localidad de Yurimaguas en la S.E N°48 se reporta 26 casos probables de dengue por inicio de síntomas. (Tabla N° 01).

Según su clasificación:

- Con signos de alarma: 01 casos
- Sin signos de alarma: 25 casos
- Grave: 00 casos
- **Total: 26 casos**

Tabla N° 01 Casos de dengue por distritos; confirmados y probables por inicio de síntomas, hasta la SE-48 acumulado)

ALTO AMAZONAS; DE LA SE: 01; HASTA SE:48 (Acumulado)				
DISTRITO	CAUSAS	CONFIRMADO	PROBABLE	TOTAL
BALSAPUERTO	DENGUE CON SIGNOS DE ALARMA	4	0	4
	DENGUE GRAVE	0	0	1
	DENGUE SIN SIGNOS DE ALARMA	13	4	17
	TOTAL BALSAPUERTO	**17**	**4**	**21**
JEBEROS	DENGUE CON SIGNOS DE ALARMA	0	0	0
	DENGUE SIN SIGNOS DE ALARMA	0	1	1
	TOTAL JEBEROS	**0**	**1**	**1**
LAGUNAS	DENGUE CON SIGNOS DE ALARMA	2	0	2
	DENGUE SIN SIGNOS DE ALARMA	84	24	108
	TOTAL LAGUNAS	**86**	**24**	**110**
SANTA CRUZ	DENGUE CON SIGNOS DE ALARMA	1	0	1
	DENGUE SIN SIGNOS DE ALARMA	18	5	23
	TOTAL SANTA CRUZ	**19**	**5**	**24**
TENIENTE CESAR LOPEZ ROJAS	DENGUE CON SIGNOS DE ALARMA	9	2	11
	DENGUE SIN SIGNOS DE ALARMA	23	1	24
	TOTAL TENIENTE C. LOPEZ R.	**32**	**3**	**35**
YURIMAGUAS	DENGUE CON SIGNOS DE ALARMA	156	27	183
	DENGUE GRAVE	5	0	5
	DENGUE SIN SIGNOS DE ALARMA	965	384	1349
	TOTAL YURIMAGUAS	**1126**	**411**	**1537**
TOTAL GENERAL		**1280**	**448**	**1728**

ALTO AMAZONAS; SE:48 (SEMANAL)				
DISTRITO	CAUSAS	CONFIRMADO	PROBABLE	TOTAL
BALSAPUERTO	DENGUE CON SIGNOS DE ALARMA	0	0	0
	DENGUE SIN SIGNOS DE ALARMA	0	1	0
	TOTAL BALSAPUERTO	**0**	**1**	**1**
JEBEROS	DENGUE CON SIGNOS DE ALARMA	0	0	0
	DENGUE SIN SIGNOS DE ALARMA	0	0	0
	TOTAL JEBEROS	**0**	**0**	**0**
LAGUNAS	DENGUE CON SIGNOS DE ALARMA	0	0	0
	DENGUE SIN SIGNOS DE ALARMA	0	3	3
	TOTAL LAGUNAS	**0**	**3**	**3**
SANTA CRUZ	DENGUE CON SIGNOS DE ALARMA	0	0	0
	DENGUE SIN SIGNOS DE ALARMA	0	0	0
	TOTAL SANTA CRUZ	**0**	**0**	**0**
TENIENTE CESAR LOPEZ	DENGUE CON SIGNOS DE ALARMA	0	0	0
	DENGUE SIN SIGNOS DE ALARMA	0	0	0
	TOTAL TENIENTE CESAR LOPEZ	**0**	**0**	**0**
YURIMAGUAS	DENGUE CON SIGNOS DE ALARMA	0	0	0
	DENGUE GRAVE	0	0	0
	DENGUE SIN SIGNOS DE ALARMA	0	26	26
	TOTAL YURIMAGUAS	**0**	**26**	**26**
TOTAL GENERAL		**0**	**30**	**30**

Fuente: Área de Epidemiología_RIS-AA

En la provincia de Alto Amazonas, hasta la SE-48, son 06 distritos los que registran casos de dengue, se estiman un total de 1728 casos acumulados hasta la semana antes mencionada, siendo los distritos más afectados, Yurimaguas con 1537 casos, Lagunas con 110 casos, teniente César López con 35 casos, Santa Cruz 24 casos, Balsapuerto con 21 casos y Jeberos con 01 casos.

Estos datos indican que el dengue sigue siendo un desafío importante para nuestra provincia y que se requieren esfuerzos continuos para controlar y prevenir la propagación de la enfermedad.

En la SE- 48, el número de casos notificados por inicio de síntomas, nos reporta un total de 30 casos, los cuales se presentan en 03 distritos de la Provincia de Alto amazonas.

Tabla N° 02 Casos de dengue (confirmados y probables) por inicio de síntomas, incidencia acumulada y defunciones por distritos de la provincia de alto amazonas, 2024-2025; SE-48.

Distritos	2024					2025					Variación 2024 - 2025	Comportamiento del año 2025 en relación al 2024
	SE 48	Acumulado SE 48	TIA(100 0 hab.)	Gestante	Defunciones	SE 48	Acumulado SE 48	TIA(100 0 hab.)	Gestante	Defunciones		
Balsapuerto	0	1	0.05	0	0	1	21	0.81	0	0	20	INCREMENTO
Jeberos	4	30	5.54	0	0	0	1	0.14	0	0	-29	DISMINUCIÓN
Lagunas	49	405	27.59	0	0	3	110	7.28	7	0	-295	DISMINUCIÓN
Santa cruz	0	0	0.00	0	0	0	24	4.46	0	0	24	INCREMENTO
Tnte. Cesar Lopez Rojas	8	10	1.44	0	0	0	35	4.95	2	0	25	INCREMENTO
Yurimaguas	254	3252	42.03	0	0	26	1537	15.00	30	2	-1715	DISMINUCIÓN
Provincia de Alto Amazonas	**315**	**3698**	**29.06**	**0**	**0**	**30**	**1728**	**10.62**	**39**	**2**	**-1970**	**DISMINUCIÓN**

Fuente: Área de Epidemiología_RIS-AA.

En la Provincia de Alto Amazonas según el cuadro comparativo del comportamiento de casos de dengue por inicio de síntomas en comparación del año 2024 al 2025, nos indica que en (3) distritos de la Provincia de Alto Amazonas presenta **Incremento** de casos en Balsapuerto, Santa Cruz, teniente César López y en (3) distritos de la Provincia presenta **Disminución** de casos en Yurimaguas, Lagunas y Jeberos, teniendo en cuenta que hasta la SE-48 del 2025, se notificó 1970 casos menos que en el acumulado de la SE-48 del año 2024.

Tabla N° 03. Casos de dengue por Formas clínicas en los distritos de la Provincia de alto amazonas, últimas 8 semanas; 2025-SE-48.

Distritos	Casos SE 48-2025	Casos acumulados a la SE-48 2025	TIA X 1000 hab.	Formas clínicas						Fallecidos	Letalidad	Semanas Epidemiologicas								Tendencias casos 8 últimas semanas
				Dengue con signos de alarma		Dengue sin signos de alarma		Dengue grave												
				N°	%	N°	%	N°	%			41	42	43	44	45	46	47	48	
Balsapuerto	1	21	0.81	4	0.23%	17	0.98%	0	0.00%	0	0.0	0	0	0	0	0	0	0	1	
Jeberos	0	1	0.14	0	0.00%	1	0.06%	0	0.00%	0	0.0	0	0	0	0	1	0	0	0	
Lagunas	3	110	7.28	2	0.12%	108	6.25%	0	0.00%	0	0.0	0	0	0	0	5	6	7	3	
Santa cruz	0	24	4.46	1	0.06%	23	1.33%	0	0.00%	0	0.0	0	0	1	0	3	0	2	0	
Tnte. Cesar Lopez Rojas	0	35	4.95	11	0.64%	24	1.39%	0	0.00%	0	0.0	0	0	0	0	0	0	0	0	
Yurimaguas	26	1537	15.00	183	10.59%	1349	78.07%	5	0.29%	2	0.1	20	20	30	37	64	69	45	26	
Provincia de Alto Amazonas	30	1728	10.62	201	11.63%	1522	88.08%	5	0.29%	2	0.1	20	20	31	37	73	75	54	30	

Fuente: Área de Epidemiología_RIS-AA.

Según la tabla de casos por formas clínicas en la Provincia de Alto Amazonas, el 88.08% (1522) son casos de dengue sin signos de alarma, el 11.63% (201) casos de dengue con signos de alarma, el 0.29 % (5) casos de dengue grave, de los cuales son 03 los distritos con más casos reportados, Yurimaguas, Lagunas y tnte. Cesar López Rojas hasta la SE 48, se grafica la tendencia de casos de las 8 últimas semanas.

Tabla N° 04 casos de dengue por zonas de la localidad de Yurimaguas (S.E. 48), 2025

ZONA	IPRESS	SEMANAS EPIDEMIOLOGICAS																															TOTAL	%	TENDENCIA
		1 AL 19	20	21	22	23	24	25	26	27	28	29	30	31	32	33	34	35	36	37	38	39	40	41	42	43	44	45	46	47	48			
1	VILLA DEL PARANAPURA	54	1	0	1	1	0	1	1	1	1	5	0	0	3	1	1	3	3	0	1	2	1	1	3	0	2	0	3	0	1	91	6.68%	
2	LA NATIVIDAD	55	9	2	1	2	1	1	3	2	2	1	1	0	4	3	0	2	2	3	2	2	2	0	4	0	1	4	2	3	1	115	8.44%	
3	LA NATIVIDAD	31	1	3	2	1	3	0	4	0	0	0	1	0	0	2	0	1	3	0		0	0	0	0	1	3	0	6	3	0	65	4.77%	
4	AGUAMIRO	75	11	2	1	1	0	0	3	2	0	1	1	0	1	2	4	2	3	1	2	3	6	4	2	3	3	1	4	1	2	141	10.34%	
5	AGUAMIRO	25	0	0	0	0	0	0	1	2	2	2	0	2	0	0	0	1	2	0	1	0	0	0	0	1	1	4	1	1	2	48	3.52%	
6	LA LOMA	64	11	1	1	1	3	5	0	1	0	0	2	3	1	5	1	0	1	3	3	1	1	0	0	2	3	3	4	3	2	125	9.17%	
7	LA LOMA	23	1	2	0	0	0	0	1	2	1	5	1	2	1	2	1	0	1	1	2	2	1	1	0	2	0	2	5	10	2	71	5.21%	
8	LA CARRETERA	81	7	1	5	4	6	2	0	4	3	1	2	0	1	3	4	5	2	5	1	3	3	0	3	7	2	10	13	2	6	186	13.65%	
10A	LA CARRETERA	42	4	3	0	4	1	1	2	0	0	1	1	0	0	0	1	2	1	1	2	2	2	0	1	0	1	3	1	6	3	85	6.24%	
10B	LA CARRETERA	2	0	0	0	0	0	0	0	0	0	0	0	0	0	0	0	1	0	0	0	0	0	0	0	0	1	0	0	2	0	6	0.44%	
9A	LA CARRETERA	10	4	1	0	2	0	0	1	0	0	0	1	0	0	1	0	1	1	0	0	1	0	0	1	1	4	1	6	4	3	43	3.15%	
9B	LA CARRETERA	13	1	0	0	0	0	0	0	0	0	0	0	2	0	0	0	0	0	0	0	0	0	0	0	1	0	1	0	1	0	19	1.39%	
11	INDEPENDENCIA	108	4	3	1	3	3	6	2	3	1	3	2	2	6	6	3	2	3	2	3	2	4	3	0	3	5	10	6	4	6	209	15.33%	
12	INDEPENDENCIA	59	12	4	6	7	1	4	2	2	2	1	0	1	5	3	0	0	2	1	3	0	1	0	1	0	3	5	3	5	133	9.76%	
13	INDEPENDENCIA	14	1	0	1	0	0	0	0	0	0	0	1	0	0	0	0	0	0	0	0	2	0	3	1	1	0	0	0	0	2	26	1.91%	
TOTAL GENERAL		656	67	22	19	26	18	20	20	19	12	20	13	12	22	28	15	20	22	18	18	23	20	13	15	23	26	42	56	43	35	1363	100.00%	

Fuente: Área de Epidemiología_RIS-AA

Según la tabla de casos de dengue por zonas en la Localidad de Yurimaguas, hasta la SE-48, se reporta casos notificados, la IPRESS Carretera (339 casos); Independencia (368 casos); IPRESS Aguamiro (189 casos), IPRESS La Loma (196 casos); IPRESS Villa del Paranapura (91 casos); IPRESS La Natividad (180 casos).

Tabla N° 05 Casos de dengue, distrito de Balsapuerto, hasta la S.E-48

DISTRITO	LOCALIDAD	SEMANAS EPIDEMIOLOGICAS																			Total	%	TENDENCIA
		1 AL 30	31	32	33	34	35	36	37	38	39	40	41	42	43	44	45	46	47	48			
BALSAPUERTO	BALSAPUERTO	14	0	0	2	0	0	0	1	0	0	0	0	0	0	0	0	0	0	1	18	81.82	
	SAN GABRIEL DE VARADERO	4	0	0	0	0	0	0	0	0	0	0	0	0	0	0	0	0	0	0	4	18.18	
TOTAL GENERAL		17	0	0	2	0	0	0	1	0	0	0	0	0	0	0	0	0	0	1	22	100.00	

Fuente: Área de Epidemiología_RIS-AA

Tabla N° 06 de dengue, distrito de Jeberos, Santa Cruz y teniente C. López, hasta la S.E-48

DISTRITO	LOCALIDAD	SEMANAS EPIDEMIOLOGICAS																			Total	%	TENDENCIA
		1 AL 30	31	32	33	34	35	36	37	38	39	40	41	42	43	44	45	46	47	48			
JEBEROS	JEBEROS	0	0	0	0	0	0	0	0	0	0	0	0	0	0	0	1	0	0	0	1	100.00	
TOTAL GENERAL JEBEROS		0	0	0	0	0	0	0	0	0	0	0	0	0	0	0	1	0	0	0	1	100.00	
SANTA CRUZ	SANTA CRUZ	19	0	0	0	0	0	0	0	0	0	0	0	0	0	0	3	0	2	0	24	100.00	
TOTAL GENERAL SANTA CRUZ		18	0	0	0	0	0	0	0	0	0	0	0	0	0	0	3	0	2	0	24	100.00	
TENIENTE C. LOPEZ	SHUCUSHYACU	32	1	0	1	0	0	0	1	0	0	0	0	0	0	0	0	0	0	0	35	100.00	
TOTAL GENERAL TENIENTE C. LOPEZ		32	1	0	1	0	0	0	0	0	0	0	0	0	0	0	0	0	0	0	35	100.00	

Fuente: Área de Epidemiología_RIS-AA

Tabla N° 07 Casos de dengue, distrito de Lagunas, hasta la S.E-48

DISTRITO	LOCALIDAD	SEMANAS EPIDEMIOLOGICAS																			Total	%	TENDENCIA
		1 AL 19	31	32	33	34	35	36	37	38	39	40	41	42	43	44	45	46	47	48			
LAGUNAS	LAGUNAS	84	0	0	0	0	2	1	0	0	0	1	0	0	1	0	5	6	7	3	110	100.00	
TOTAL GENERAL		77	0	0	0	0	2	4	0	0	0	1	0	0	1	0	5	6	7	3	100	100.00	

Fuente: Área de Epidemiología_RIS-AA

Tabla N° 08 Casos de dengue, distrito de Yurimaguas, hasta la S.E-48

DISTRITO	LOCALIDAD	SEMANAS EPIDEMIOLOGICAS																			Total	%	TENDENCIA
		1 AL 30	31	32	33	34	35	36	37	38	39	40	41	42	43	44	45	46	47	48			
YURIMAGUAS	30 DE AGOSTO	1														2	2		3	2	10	0.65%	
	BELEN	9															2	1	1	1	14	0.91%	
	GRAU	14														1		2			17	1.11%	
	MUNICHIS	2		1					1		1								1		6	0.39%	
	PAMPA HERMOSA	12								1	1		1			2	1	1			19	1.24%	
	SAN FRANCISCO KM 21	0																	2		1	0.07%	
	SAN JUAN DE PAMPLONA	1																			1	0.07%	
	SAN JUAN DE PUMAYACU	0													1	2	1	3		3	10	0.65%	
	TUPAC AMARU	0																2			2	0.13%	
	SANTA MARIA	3														2	2	3	2		12	0.78%	
	YURIMAGUAS	978	19	24	18	16	23	24	18	27	13	19	19	20	29	28	56	57	36	20	1444	93.95%	
TOTAL GENERAL		1020	19	25	18	16	23	24	19	28	15	19	20	20	30	37	64	69	45	26	1537	100.00%	

Fuente: Área de Epidemiología_RIS-AA

Figura N° 01Tendencia de casos de dengue Provincia de Alto Amazonas, hasta la SE-48, 2022-2025

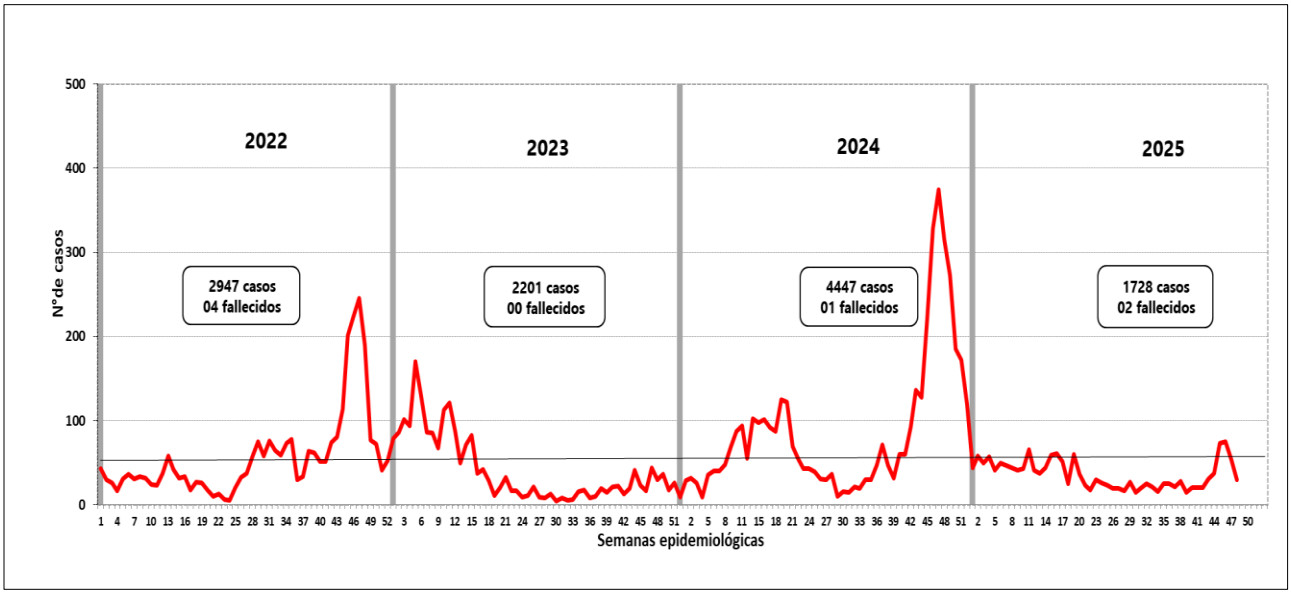

Fuente: Área de Epidemiología_RIS-AA.

La incidencia de casos en el año 2022 fue de 20.80% por cada mil habitantes, se reportó un acumulado de 2947 casos hasta la semana 52, en el año 2023 la incidencia fue de 17.48% por cada mil habitantes, se reportó 2201 casos hasta la semana 52, mientras que en el año 2024 la incidencia fue de 34.96% por cada mil habitantes, los casos persistieron durante todo el año con un promedio de 86 casos por semana epidemiológica, alcanzando el pico más alto con un acumulado de 4447 casos , en lo que va del año 2025 la incidencia de casos es de 10.62 por cada mil habitantes, hasta la SE 48 se reportan 1728 casos. En los seis distritos han presentado brotes de dengue en los últimos 4 años, así mismo la infestación aédica se ha extendido a otras localidades rurales en la provincia, por lo que es necesario el control inmediato de la transmisión del dengue fortaleciendo las actividades de Vigilancia y control del vector Aedes aegypti en los distritos afectados para disminuir los niveles de infestación del vector. En cuanto al serotipo del virus dengue circulante se tiene reporte del INS, DEN-2 y DEN-1 con predominio de éstos en los últimos años 2022 y 2023, en el 2024, según el informe de resultado, reportado por el instituto nacional de Salud-Unidad de Virología, indica la presencia de 3 serotipos del virus dengue, DEN-1, DEN-2, DEN-3 los cuales predominan en la provincia de Alto Amazonas, en el año 2025 se tiene reporte del INS la presencia de 2 serotipos del virus dengue DEN- 2 y DEN-3; predominando el DEN -3 con más del 90% de los casos.

Figura N° 02 Canal endémico de casos de dengue por inicio de síntomas, hasta la S.E N° 48, Provincia de Alto Amazonas, 2025.

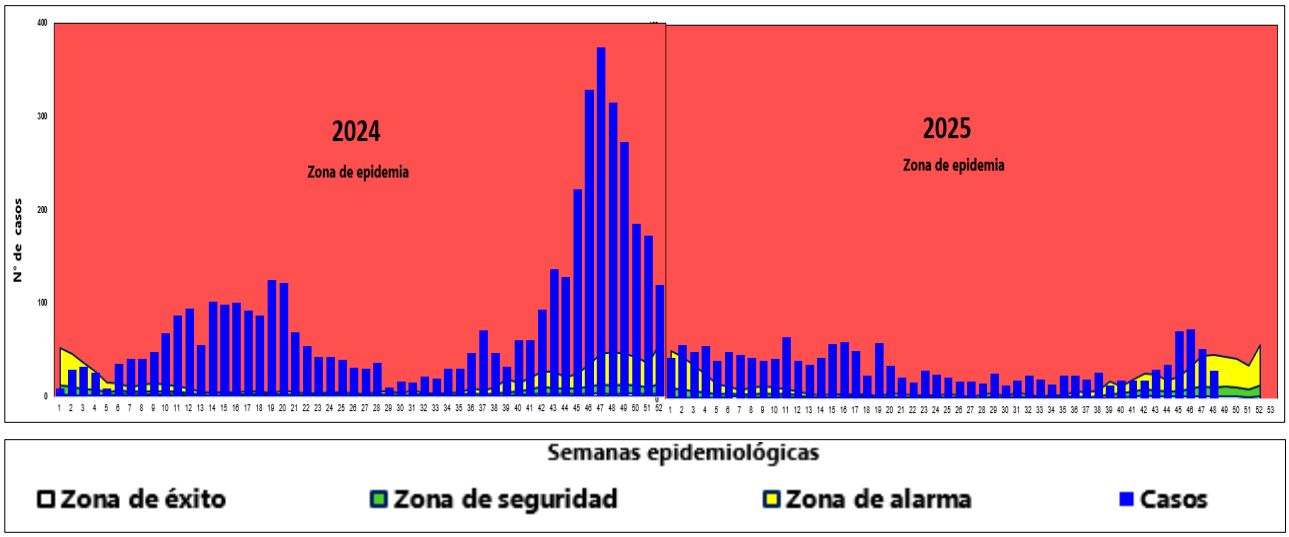

Fuente: Área de Epidemiología_RIS- AA

La curva epidémica del canal endémico, muestra que en las 48 semanas epidemiológicas transcurridas del año en curso la incidencia de dengue ha estado en zona de epidemia. Es importante señalar que este enfoque corresponde a la dinámica de la enfermedad, por lo que resulta imperativo tomarlo con cautela y tener en cuenta que los pronósticos pueden variar con la actualización periódica de datos semanales.

Figura N° 03 Casos de dengue por Grupo de Edad, provincia de Alto Amazonas, 2025 (S.E 48)

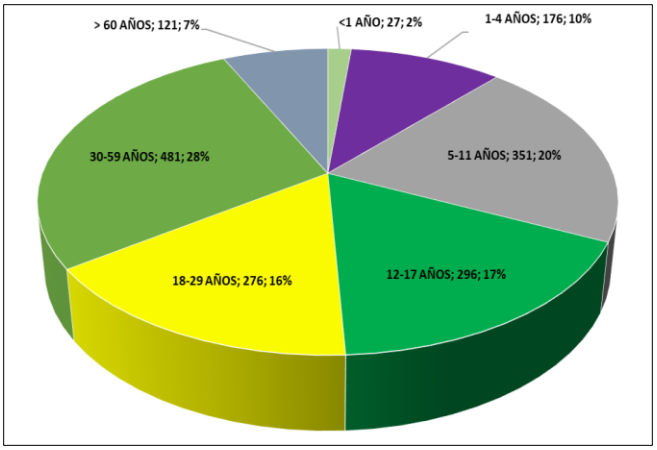

ETAPAS DE VIDA	FEMENINO	MASCULINO	TOTAL	%
<1 AÑO	8	19	27	1.56
1-4 AÑOS	81	95	176	10.19
5-11 AÑOS	161	190	351	20.31
12-17 AÑOS	150	146	296	17.13
18-29 AÑOS	164	112	276	15.97
30-59 AÑOS	283	198	481	27.84
> 60 AÑOS	57	64	121	7.00
TOTAL GENERAL	904	824	1728	100

Fuente: Área de Epidemiología_RIS-AA

En este gráfico se presenta la distribución porcentual de casos de dengue por curso de vida, desde la semana 01 hasta la semana actual (SE-48).

Figura N° 04 Tendencia de casos de dengue, distrito de Balsapuerto, hasta la SE-48, 2024-2025.

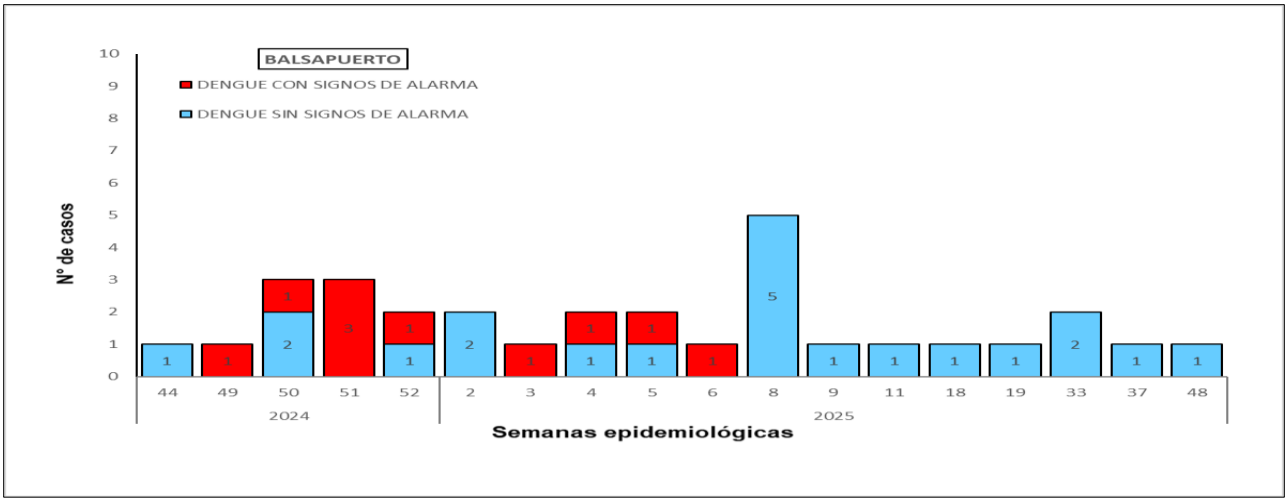

Fuente: Área de Epidemiología_RIS-AA

En el Distrito de Balsapuerto, se presentaron un Brote epidémico en la S.E. 44, 49, 50, 51 y 52 del año 2024, reportando un acumulado de 10 casos (5 confirmados y 5 probables). En el año 2025, reporta desde la semana 02, por I.S, en el acumulado hasta la SE-48, Balsapuerto notifica 21 casos (17 confirmados y 04 probables).

Figura N° 05 Tendencia de casos de dengue, distrito de Jeberos, hasta la SE-48, 2024-2025.

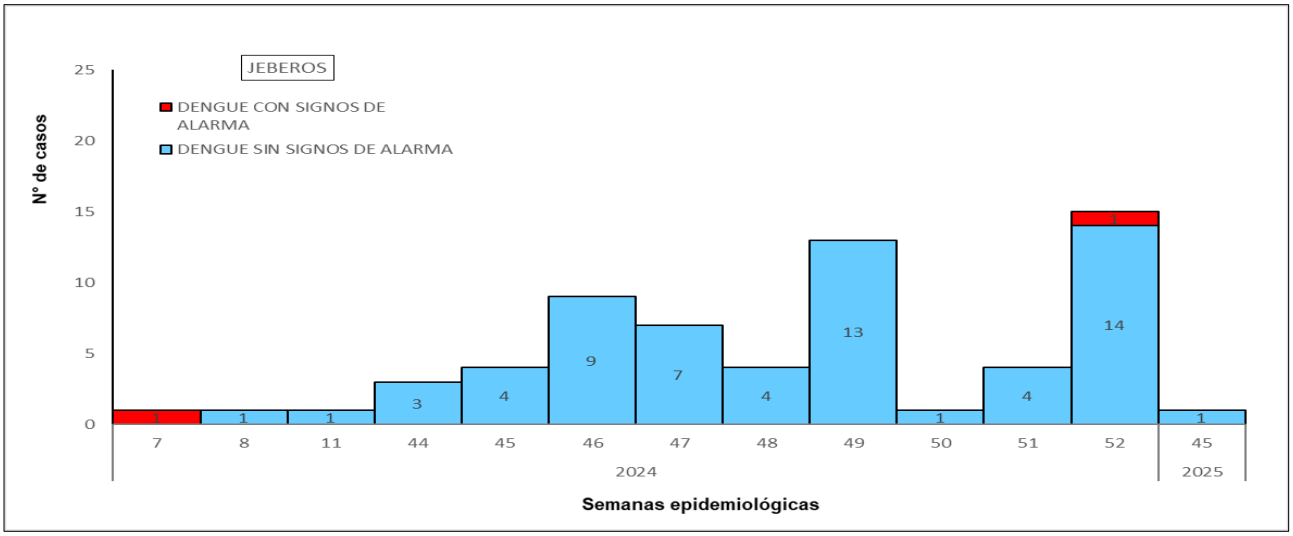

Fuente: Área de Epidemiología_RIS-AA

El distrito de Jeberos, en el año 2024, empieza a reportar desde la SE. 07, un caso con signos de alarma; se evidencia que los casos se incrementan desde la semana 44 hasta la semana 49, y en la 52, teniendo un acumulado de 63 casos (32 confirmados y 31 probables). En el año 2025 Jeberos reporta 01 casos hasta la SE 48.

Figura N° 06 Tendencia de casos de dengue, distrito de Lagunas, hasta la SE-48, 2024-2025

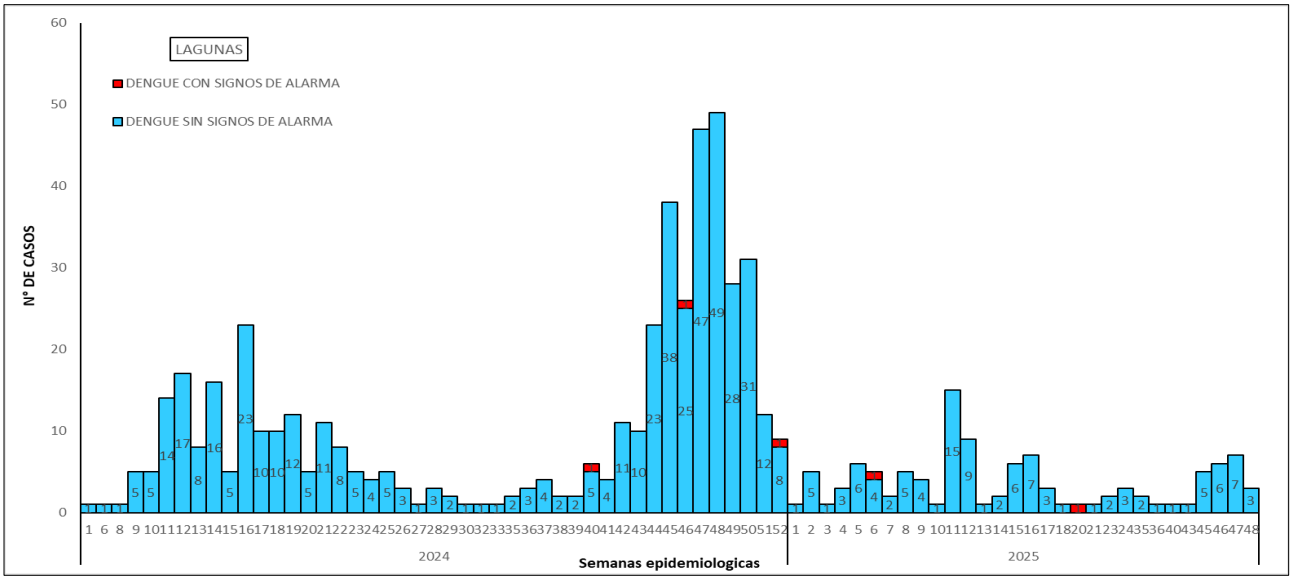

Fuente: Área de Epidemiología_RIS-AA

En el año 2024, el distrito de Lagunas empieza a reportar desde la semana 1, en el acumulado hasta la SE-52, Lagunas notifica 485 casos (474 confirmados y 11 probables), ningún fallecido. En el año 2025 hasta la SE 48 Lagunas notifica 110 casos (86 confirmados y 24 probables).

Figura N° 07 Tendencia de casos de dengue, distrito de Santa Cruz, hasta la SE-48, 2024-2025

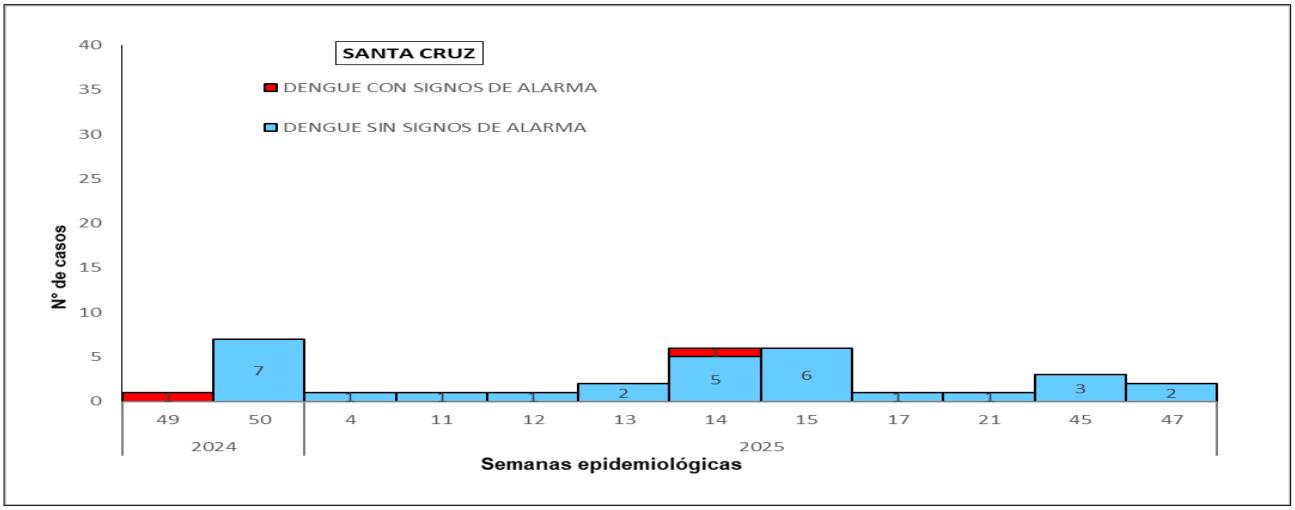

Fuente: Área de Epidemiología_RIS-AA

El distrito de Santa Cruz en el año 2024, reporta en el acumulado hasta la SE-52, 8 casos probables, ningún fallecido. En el año 2025 se notifica hasta la SE 48, 24 casos (19 confirmados y 5 probables).

Figura N° 08 Tendencia de casos de dengue, distrito de teniente César López, hasta la SE-48, 2024-2025

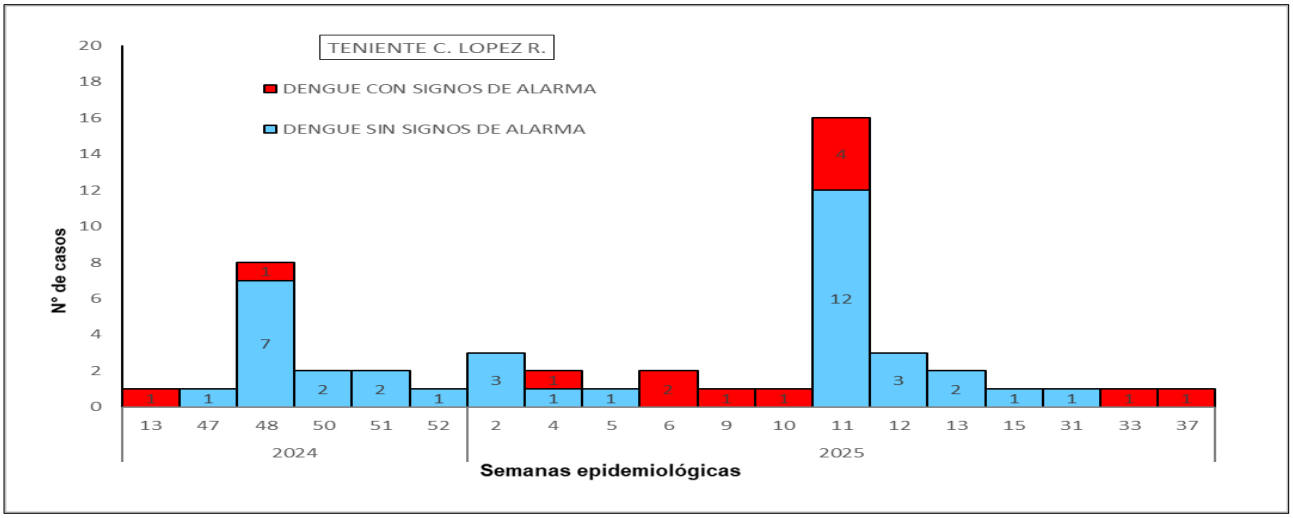

Fuente: Área de Epidemiología_RIS-AA

Los casos de dengue en el Distrito de teniente Cesar López Rojas en el año 2024, Reporta en el acumulado hasta la semana 52, 15 casos (5 confirmado y 10 probables), ningún fallecido. Para el año 2025 se reporta hasta la SE 48, 35 casos (32 confirmados y 3 probables).

Figura N° 09 Tendencia de casos de dengue, distrito de Yurimaguas, hasta la SE-48, 2024-2025.

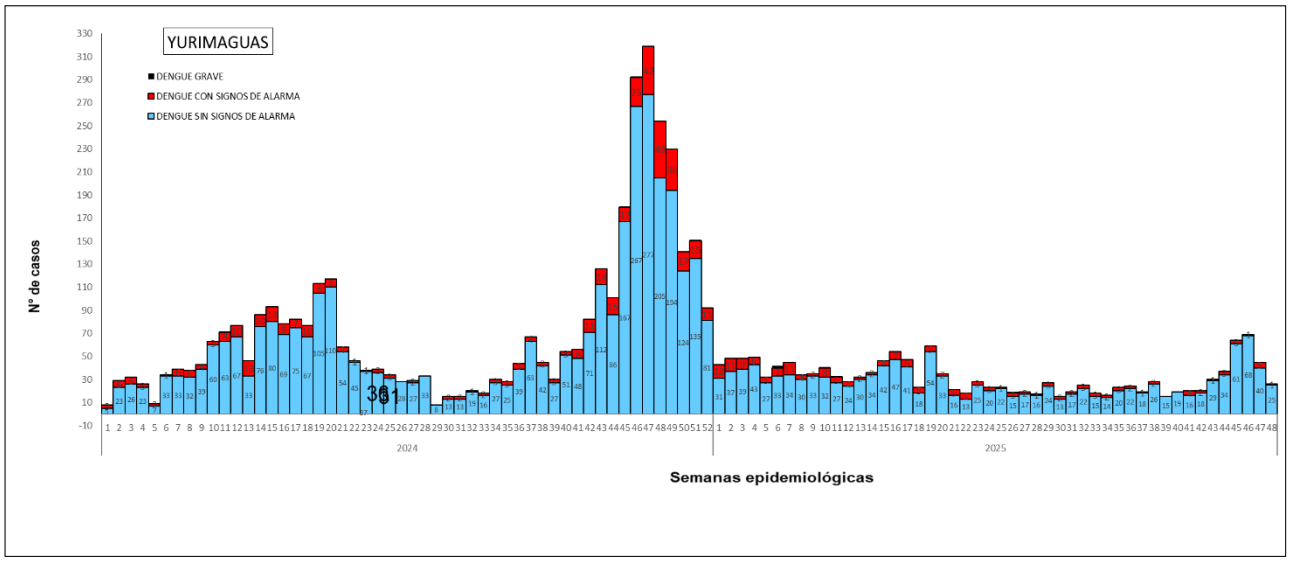

Fuente: Área de Epidemiología_RIS-AA

El distrito de Yurimaguas, en el año 2024, en el reporte de casos acumulados hasta la SE-52, Yurimaguas notifica 3867 casos (3546 Confirmados y 321 Probables), se reporta un fallecido. En el año 2025 se notifica en el acumulado hasta la SE 48, 1537 casos (1126 confirmados y 411 probables).

Figura N° 10 Distritos y Localidades con presencia del vector Aedes aegypti por años, SE- 48; 2025

DISTRITOS Y LOCALIDADES CON PRESENCIA DEL VECTOR AEDES AEGYPTI	EXPANSIÓN DEL VECTOR TRASMISOR DEL DENGUE										
	1990	2016	2017	2018	2019	2020	2021	2022	2023	2024	2025
BALSAPUERTO											
BALSAPUERTO											
SAN GABRIEL DE VARADERO											
JEBEROS											
JEBEROS											
LAGUNAS											
LAGUNAS											
SANTA CRUZ											
SANTA CRUZ											
TENIENTE CESAR LOPEZ ROJAS											
SHUCUSHYACU											
YURIMAGUAS											
30 DE AGOSTO											
BELEN											
GRAU											
INDEPENDENCIA DEL SHANUSI											
MARIANO DEL MELGAR KM 26											
MUNICHIS											
PAMPA HERMOSA											
PURTO PERU											
ROCA FUERTE											
ROSA VICTORIA											
SAN JUAN DE PAMPLONA KM 35											
SAN JUAN DE PUMAYACU											
SAN JUAN LA LIBERTAD KM 34											
SAN FRANCISCO KM 21											
SANTA ISABEL											
SANTA MARIA											
SANTO TOMAS											
YURIMAGUAS											
TOTAL GENERAL	1	3	7	7	11	11	15	16	22	23	23

Según el gráfico, nos indica los Distritos y Localidades con presencia del vector Aedes aegypti, transmisor de la enfermedad del Dengue (Provincia de Alto Amazonas), cuánto ha sido su expansión geográfica hasta el año 2025, SE-48.

Figura N° 11 Tendencia de casos de dengue, Provincia de Alto Amazonas, hasta la SE-48, 2024-2025

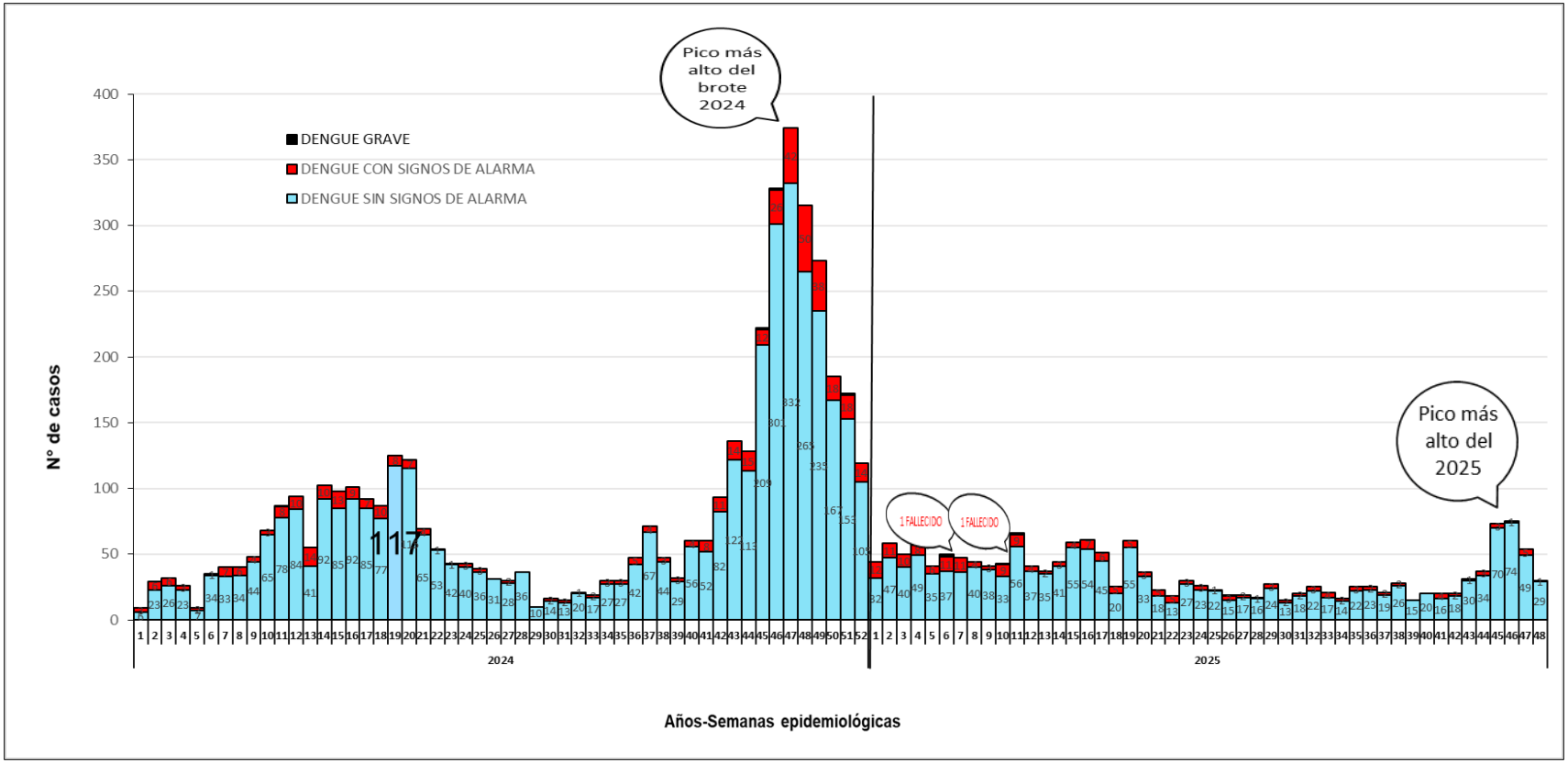

Fuente: Área de Epidemiología_RIS-AA

En la provincia de Alto Amazonas en el acumulado (SE-52) año 2024, se reporta, 4448 casos de dengue, 4062 casos confirmados, 386 casos probables; (3995 casos) sin signos de alarma, (449 casos) con signos de alarma y (4 casos) de dengue grave. se reporta un fallecido en la semana 46. En el año 2025 hasta la SE 48 se reporta 1522 casos sin signos de alarma, 201 casos con signos de alarma y 05 casos de dengue grave. Además, por inicio de síntomas se reporta 448 casos probables y 1280 casos confirmados.

Figura N°12 Casos fallecidos en la Provincia de Alto Amazonas, 2014-2025; SE-48

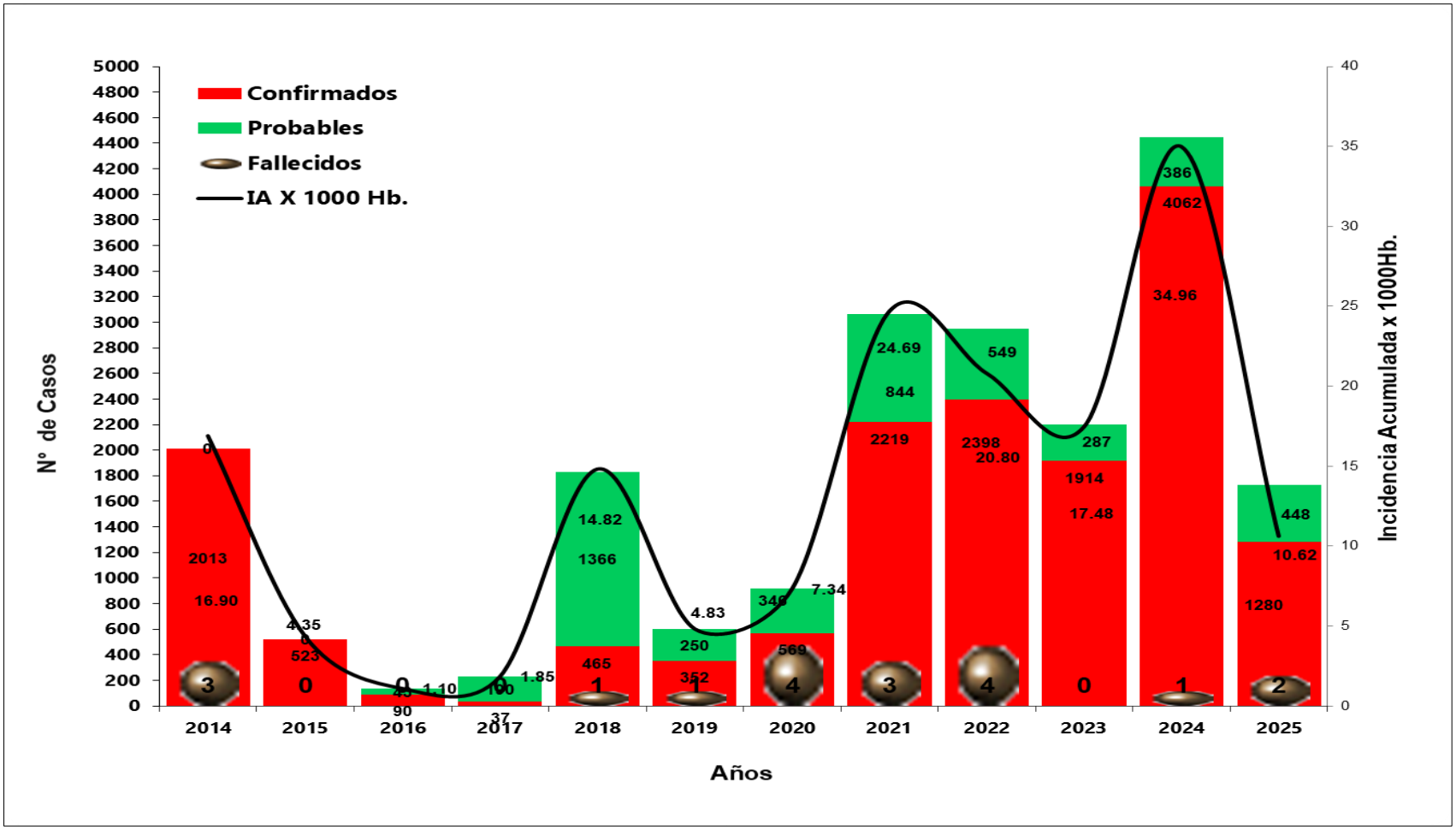

Fuente: Área de Epidemiología_RIS-AA

En el gráfico, se muestra el historial de los reportes de casos de dengue (confirmados, probables y fallecidos) en la provincia de Alto Amazonas, desde el año 2014, hasta el año 2025, haciendo mención que en el año 2023 no se reportan fallecidos por casos de dengue, en el año 2024 en la semana 46 se reporta un fallecido por dengue y en el transcurso del año 2025, hasta la SE 48 se reporta 02 fallecidos por dengue en la SE 06 y SE 10 respectivamente.

Tabla N° 07 Casos hospitalizados de Dengue, hasta la SE-48, 2025* (Acumulado)

SERVICIO DE HOSPITALIZACIÓN	SEMANAS EPIDEMIOLÓGICAS																														TOTAL GENERAL
	1 AL 19	20	21	22	23	24	25	26	27	28	29	30	31	32	33	34	35	36	37	38	39	40	41	42	43	44	45	46	47	48	
HOSPITAL DE APOYO YURIMAGUAS																															
Ginecología	19	0	2	3	0	0	2	0	1	0	0	0	0	0	0	0	0	0	0	1	0	0	0	0	0	0	0	0	0	0	28
Medicina General	36	1	0	1	3	1	1	0	2	2	0	1	0	0	0	0	0	0	0	0	1	0	0	0	1	0	0	1	0	2	53
Pediatria	36	1	0	0	2	1	1	0	0	1	0	2	0	2	0	0	0	0	0	0	0	0	0	0	0	1	0	0	1	3	51
Observacion Adulto	19	4	1	2	0	0	0	1	1	1	0	1	1	0	0	0	1	0	0	0	0	0	0	0	0	0	0	0	2	0	34
Observación Pediátrica	33	0	2	1	1	1	2	1	1	0	2	1	1	2	3	1	1	1	0	2	1	1	2	0	1	1	0	1	0	0	63
UVICLIN	2	0	0	0	0	0	0	0	0	0	0	0	0	0	0	0	0	0	0	0	0	0	0	0	0	0	0	0	0	0	2
Otros	19	0	0	0	0	1	0	0	0	0	1	0	0	0	0	0	0	0	0	0	0	0	0	0	0	0	0	0	0	0	21
TOTAL HSGY	164	6	5	7	6	4	6	2	5	4	3	5	2	4	3	1	2	1	0	3	2	1	2	0	2	2	0	2	3	5	252
HOSPITAL I DE YURIMAGUAS																															
Medicina General	96	2	7	3	4	6	1	1	6	2	1	1	0	0	2	1	0	0	0	2	0	0	0	3	1	0	0	1	0	1	141
TOTAL EESSALUD	96	2	7	3	4	6	1	1	6	2	1	1	0	0	2	1	0	0	0	2	0	0	0	3	1	0	0	1	0	1	141
TOTAL GENERAL	96	8	12	10	10	10	7	3	11	6	4	6	2	4	5	2	2	1	0	5	2	1	2	3	3	2	0	3	3	6	393

Fuente: Área de Epidemiología_RIS-AA.

Reporte de pacientes admitidos a hospitalización con Diagnostico Dengue, desde la SE-1 hasta la SE-48, en los diferentes servicios, reportando un total de 393 casos de pacientes hospitalizados de dengue.

Tabla 08: Casos de Gestantes con Dengue en la SE- 48

En la Semana Epidemiológica 48, No se reporta gestantes con diagnóstico de dengue en la Provincia de Alto Amazonas.

Tabla 09: Gestantes por semana epidemiológicas S.E: 01-48; 2025

ESTABLECIMIENTO NOTIFICANTE	SEMANAS EPIDEMIOLÓGICAS																														TOTAL GENERAL
	1 AL 19	20	21	22	23	24	25	26	27	28	29	30	31	32	33	34	35	36	37	38	39	40	41	42	43	44	45	46	47	48	
HOSPITAL DE APOYO YURIMAGUAS	12	0	1	0	0	0	0	0	0	1	0	0	0	0	1	1	2	1	2	1	0	1	0	1	0	0	0	0	0	0	24
ESSALUD YURIMAGUAS	1	0	0	0	0	0	0	0	0	0	0	0	0	0	0	0	0	0	0	0	0	0	0	0	0	0	0	0	0	0	1
RED DE SALUD	9	0	0	0	1	0	0	0	0	0	0	0	1	0	0	0	0	1	0	0	0	1	0	0	0	0	0	0	1	0	14
TOTAL GENERAL	22	0	1	0	1	0	0	0	0	1	0	0	1	0	1	1	2	2	2	1	0	2	0	1	0	0	0	0	1	0	39

Fuente: Área de Epidemiología_RIS-AA

Figura N° 09 Actividades que se vienen desarrollando, SE- 48; 2025

ACTIVIDADES DESARROLLADAS EN LA SE-48			
UNIDAD – RECURSOS HUMANOS	ACTIVIDADES REALIZADAS	ACCION	RECOMENDACIONES
Área de Epidemiologia – IPRESS	Vigilancia diaria de la notificación de fichas de Investigación epidemiológica.	Prevención y Control	• Continuar con la notificación de casos al sistema de vigilancia de manera diaria y oportuna, para obtener la información actualizada y real de casos a Nivel Provincial. • Se recomienda continuar con la actividad de recojo de criaderos de zancudos con la participacion de distintas Instituciones Educativas con la finalidad de inculcar en los estudiantes sobre prevencion y control de Dengue. • Continuar con la socialización de sala situacional en cada Ipress para la toma de decisiones de manera inmediata. • Continuar con el monitoreo a pacientes con Dx. de dengue. • Continuar con la toma de segundas muestras a pacientes con Dx. de dengue probable en la localidad de Lagunas. • Continuar con las visitas domiciliarias a pacientes con Dengue y utilizar el aplicativo PromoApp. • Continuar con la difusión de las actividades realizadas para la prevención del Dengue.
Área de Epidemiologia – IPRESS	Vigilancia diaria de Febriles en toda la Provincia de Alto Amazonas.	Prevención y Control	
Área de Epidemiologia – IPRESS	Vigilancia diaria de Arbovirosis en la Provincia de Alto Amazonas.	Prevención y Control	
Área de Epidemiologia – IPRESS	Toma de segundas muestras a pacientes con Dx. de Dengue Probable, en la localidad de Lagunas.	Prevención y Control	
PROMSA – RIS-AA	Charlas educativas en todas las Ipress dirigido a pacientes en la Prevención de Dengue.	Prevención	
PROMSA – RIS-AA	Recojo de criaderos de Zancudos con la participación de las Instituciones Educativas de la ciudad de Yurimaguas	Prevención y Control	
Salud Ambiental – RIS-AA	Trabajo de campo, recojo de criaderos de Zancudos, tratamiento focal de manera decentrtalizada.	Prevención y Control	
PROMSA – RIS-AA	Visitas domiciliarias con el aplicativo PromoAPP, en las diferentes jurisdicciones de las Ipress.	Prevención - Control	
Metaxénicas – RIS-AA	Monitoreo a pacientes con Dx. de dengue en la jurisdicción de las Ipress que corresponden.	Prevención - Control	
Área de epidemiologia - Ipress (Alto amazonas)	Socialización de sala Situacional (Personal de Epidemiologia).	Prevención	
Imagen y Comunicaciones – RIS -AA	Difusión de las diferentes actividades que se realizan por los componentes para la prevención y control de Dengue.	Prevención	
Área de epidemiologia – Ipress (Yurimaguas)	Monitoreo a pacientes probables y confirmados de su jurisdicción. (Todas)	Prevención	

ANEXO

Socialización De Sala Situacional En Cada Ipress De La Provincia Alto Amazonas – Area Epidemiología

Centro de Salud Lagunas - Lagunas	Puesto de Salud Centro America – Varadero
IPRESS La Independencia – Yurimaguas	**P. S. 30 de Agosto km 17– Yurimaguas**
	
P.S. Independencia del Shanusi– Yurimaguas	**Centro de Salud Balsapuerto – Balsapuerto**

"Año De La Consolidación Y Recuperación De La Economía Peruana"

CENTRO DE PREVENCION Y CONTROL DE ENFERMEDADES

ÁREA DE EPIDEMIOLOGÍA

Toma de Segundas Muestras a Pacientes con Dx. Probable – Distrito de Lagunas

EQUIPO DE EPIDEMIOLOGIA RIS-AA

Blga. Karen Inés Huamán Silva

"Año De La Consolidación Y Recuperación De La Economía Peruana"

CENTRO DE PREVENCION Y CONTROL DE ENFERMEDADES

ÁREA DE EPIDEMIOLOGÍA

Visitas domiciliarias y monitoreo a Pacientes con Dx. Probable – Distrito Lagunas

EQUIPO DE EPIDEMIOLOGIA RIS-AA

Blga. Karen Inés Huamán Silva

Charlas Educativas Sobre Prevención del Dengue – PROMSA

IPRESS LA LOMA - YURIMAGUAS

Centro de Salud Lagunas

Puesto de Salud 30 de agosto Km 17 - Yurimaguas

"Año De La Consolidación Y Recuperación De La Economía Peruana"

CENTRO DE PREVENCION Y CONTROL DE ENFERMEDADES

ÁREA DE EPIDEMIOLOGÍA

Continuamos impulsando acciones de promoción de la salud en las I. E. – Promsa

EQUIPO DE EPIDEMIOLOGIA RIS-AA

Blga. Karen Inés Huamán Silva

Trabajo de Campo de Recojo de Criaderos y Tratamiento Focal en la ciudad Yurimaguas – Salud Ambiental

ACTUALIZACIÓN DE CASOS DE DENGUE EN EL CROQUIS DE LA CIUDAD DE YURIMAGUAS – EPIDEMIOLOGÍA

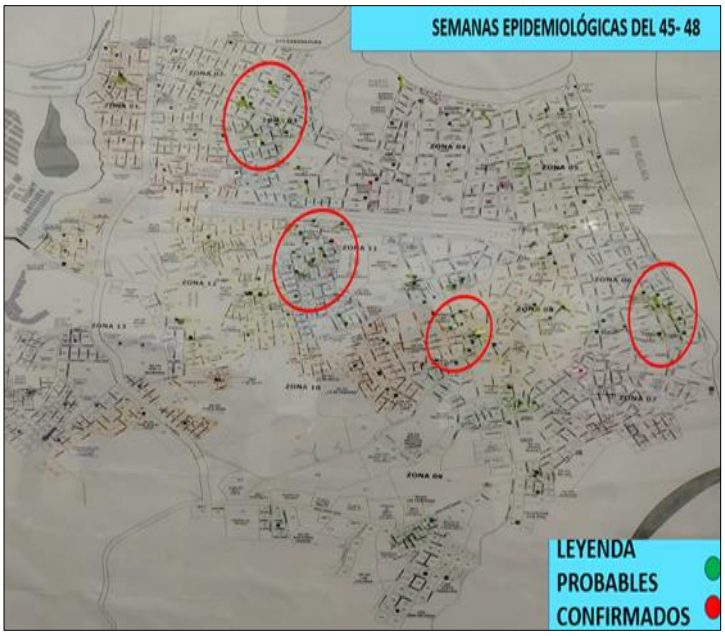

CLASIFICACIÓN FINAL DE CASOS DE DENGUE – AREA EPIDEMIOLOGÍA RED INTEGRADA DE SALUD



"Año De La Consolidación Y Recuperación De La Economía Peruana"

CENTRO DE PREVENCION Y CONTROL DE ENFERMEDADES

ÁREA DE EPIDEMIOLOGÍA

DIFUSIÓN DE ACTIVIDADES REALIZADAS – AREA DE IMAGEN Y COMUNICACIONES – RIS-AA

Red Integrada de salud Alto Amazonas
24 de noviembre a las 8:57 a. m. ·

🎮🔍 EL JUEGO: SUPER INSPECTOR – MISIÓN ZANCUDO CERO
¡Desafía al dengue con tu conocimiento!

La Unidad de Imagen Institucional y Comunicaciones presentó con éxito esta propuesta innovadora en la I.E. Juan Julián Primo Ruíz – La Loma, demostrando que la prevención puede ser emocionante, educativa y divertida.

📊 Resultados del lanzamiento:
✔️ 40 estudiantes de 5.º A y B participaron activamente
✔️ 653 interacciones en el juego
✔️ Más de 1600 visitas en la plataforma

El conocimiento es nuestro poder para proteger a quienes amamos

🎮 ¡Ahora te toca a ti!
👉 Juega aquí: https://view.genially.com/68f.../interactive-content-empezar

🚫🦟 ¡Zancudo cero es la meta!

#SuperInspector #MisiónZancudoCero #PrevenciónEsPoder #AltoAmazonas

Red Integrada de salud Alto Amazonas
24 de noviembre a las 8:31 a. m. ·

🦟🚨 **Estudiantes de la IIEE Amalia del Águila Velásquez se convierten en héroes contra el dengue**

Continuamos impulsando las actividades de Promoción de la Salud para frenar el avance del dengue en nuestra provincia.
Hoy realizamos microrecojo y eliminación de criaderos de zancudos junto a los estudiantes de la IIEE Amalia del Águila Velásquez, comprometidos y listos para defender su comunidad 💪

¡No dejemos que el dengue gane terreno!

#DengueNo #PrevenciónEsAcción #PromociónDeLaSalud
#RedIntegradaDeSaludAltoAmazonas #EstudiantesContraElDengue

Red Integrada de salud Alto Amazonas
19 de noviembre a las 10:42 a. m. ·

🏫🦟 **Estudiantes de la Escuela El Árbol e IPRESS Natividad contra el dengue**

La Unidad de Promoción de la Salud – PROMSA de la Red Integrada de Salud Alto Amazonas continúa impulsando acciones de prevención para evitar más casos de dengue en nuestra provincia.

Junto a los estudiantes de la Escuela El Árbol y el equipo de la IPRESS Natividad, realizamos un microrecojo y eliminación de criaderos de zancudos, reforzando la protección de nuestras familias.

💚 ¡Prevenir es responsabilidad de todos!

#DengueNoVaMás #PrevenciónEsSalud #PromsaAltoAmazonas
#IPRESSNatividad #EscuelaElÁrbol #SaludEnTerritorio #UnidosPorLaVida

Red Integrada de salud Alto Amazonas
18 de noviembre a las 7:25 p. m. ·

🚨🦟 **Estudiantes comprometidos contra el dengue y la leptospirosis**

Continuamos impulsando acciones de promoción de la salud para prevenir dos enfermedades que ponen en riesgo a nuestra comunidad: dengue y leptospirosis.

📌En el microrecojo y eliminación de criaderos de zancudos, trabajamos junto al personal de la IPRESS Carretera, estudiantes y docentes de la IE PPJJ 82, quienes se sumaron con energía para proteger la salud de sus familias y vecinos.

💚 Cada acción preventiva cuenta… ¡y juntos logramos grandes cambios!
Porque la prevención empieza en casa y la hacemos entre todos.

#DengueYLeptospirosis #PrevenciónEsSalud #SaludEnTerritorio
#IPRESSCarretera #UnidosPorLaVida #AltoAlDengue #TodosContraLaLeptospirosis

EQUIPO DE EPIDEMIOLOGIA RIS-AA
Blga. Karen Inés Huamán Silva