MAPA DE UBICACIÓN

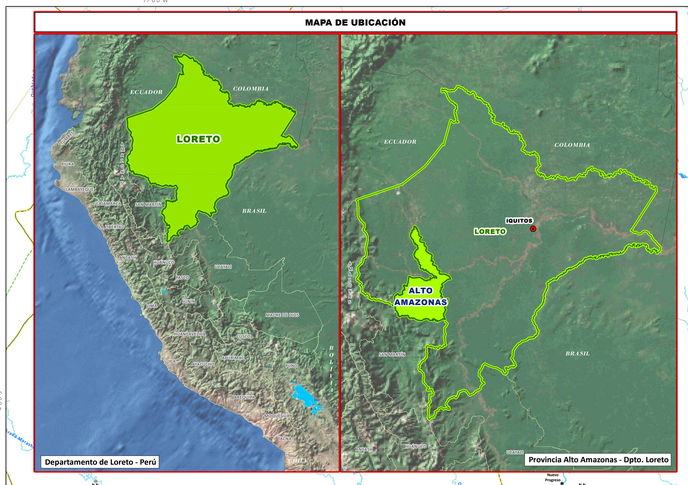

GOBIERNO REGIONAL LORETO

GSRAA
GERENCIA SUB REGIONAL DE ALTO AMAZONAS

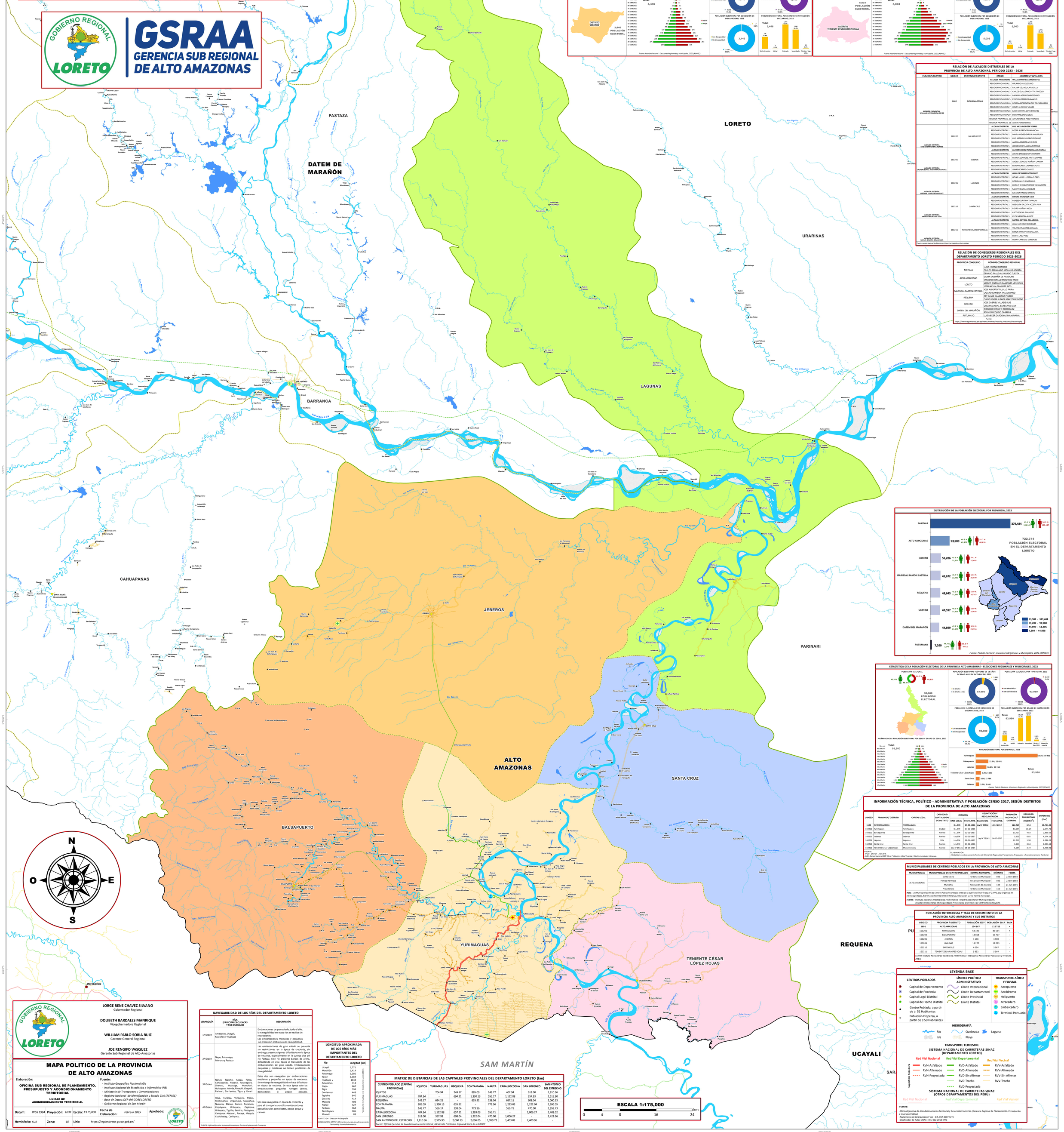

ESTADÍSTICA DE LA POBLACIÓN ELECTORAL DEL DISTRITO DE YURIMAGUAS - ELECCIONES REGIONALES Y MUNICIPALES, 2022

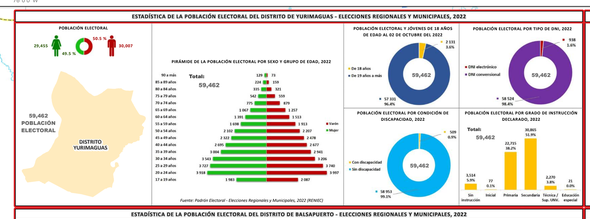

ESTADÍSTICA DE LA POBLACIÓN ELECTORAL DEL DISTRITO DE LAGUNAS - ELECCIONES REGIONALES Y MUNICIPALES, 2022

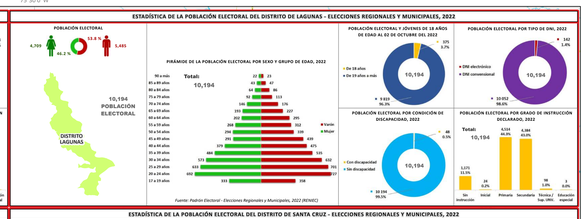

ESTADÍSTICA DE LA POBLACIÓN ELECTORAL DEL DISTRITO DE BALSAPUERTO - ELECCIONES REGIONALES Y MUNICIPALES, 2022

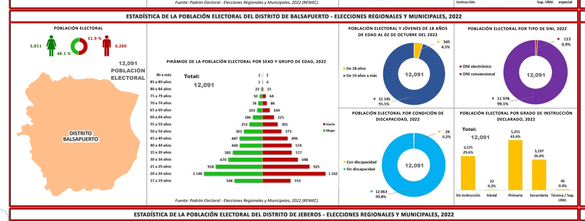

ESTADÍSTICA DE LA POBLACIÓN ELECTORAL DEL DISTRITO DE SANTA CRUZ - ELECCIONES REGIONALES Y MUNICIPALES, 2022

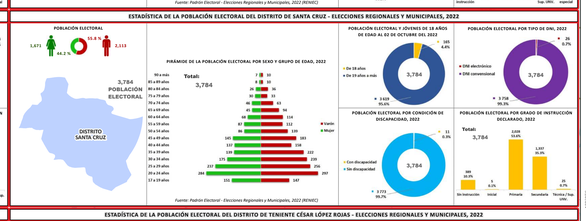

ESTADÍSTICA DE LA POBLACIÓN ELECTORAL DEL DISTRITO DE JEBEROS - ELECCIONES REGIONALES Y MUNICIPALES, 2022

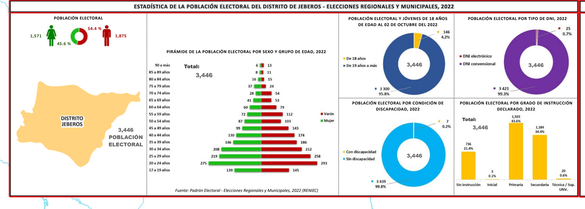

ESTADÍSTICA DE LA POBLACIÓN ELECTORAL DEL DISTRITO DE TENIENTE CÉSAR LÓPEZ ROJAS - ELECCIONES REGIONALES Y MUNICIPALES, 2022

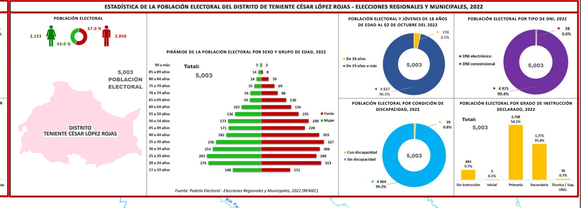

RELACIÓN DE ALCALDES DISTRITALES DE LA PROVINCIA DE ALTO AMAZONAS, PERIODO 2023 - 2026

ESCUDO/LOGOTIPO	UBIGEO	PROVINCIA/DISTRITO	CARGO	NOMBRES Y APELLIDOS
ALCALDE PROVINCIAL WILLIAM ROY SALDAÑA REYES	1602	ALTO AMAZONAS	ALCALDE PROVINCIAL	WILLIAM ROY SALDAÑA REYES
			REGIDOR PROVINCIAL 1	ORLANDO CHAZ LEDANO
			REGIDOR PROVINCIAL 2	PALMIR DEL AGUILA PADILLA
			REGIDOR PROVINCIAL 3	CARLOS GUILLERMO PITTA TRIGOSO
			REGIDOR PROVINCIAL 4	ADY MALAGRED CLAROS SANDI
			REGIDOR PROVINCIAL 5	PERCY GUERRERO CAMACHO
			REGIDOR PROVINCIAL 6	ROSANA MORENO NUÑEZ DE CABALLERO
			REGIDOR PROVINCIAL 7	HENRY ALER RUIZ VALLES
			REGIDOR PROVINCIAL 8	BANY CRISTINA SILVA SANCHEZ
			REGIDOR PROVINCIAL 9	SONIA MELENDEZ CELIS
			REGIDOR PROVINCIAL 10	ARTURO ONAN PEZO HIDALGO
			REGIDOR PROVINCIAL 11	ADILIA PEREZ FLORES
ALCALDE DISTRITAL LUIS NAZARIO PEÑA TORRES	160202	BALSAPUERTO	ALCALDE DISTRITAL	LUIS NAZARIO PEÑA TORRES
			REGIDOR DISTRITAL 1	ROGER ALFREDO PUA LANCHA
			REGIDOR DISTRITAL 2	MAYRA NIEVES GARCIA AMASIFUEN
			REGIDOR DISTRITAL 3	LUIS ARTEMIO HUIÑAPI PIZANGO
			REGIDOR DISTRITAL 4	ANDREA CELESTE ACHO RIOS
			REGIDOR DISTRITAL 5	JORGE BREDY LANCHA PIZANGO
ALCALDE DISTRITAL JACKER LEONEL IPUSHIMA LACHUMA	160205	JEBEROS	ALCALDE DISTRITAL	JACKER LEONEL IPUSHIMA LACHUMA
			REGIDOR DISTRITAL 1	JULIAN ENRIQUE YUPE HUAMAN
			REGIDOR DISTRITAL 2	FLOR DE LOURDES ARISTA LINARES
			REGIDOR DISTRITAL 3	ANGEL LEONIDAS HUIÑAPI LANCHA
			REGIDOR DISTRITAL 4	ELENA FIORELA LINARES CHOTA
			REGIDOR DISTRITAL 5	JONAS OCAMPO CHAVEZ
ALCALDE DISTRITAL GINSLER TORRES RODRIGUEZ	160206	LAGUNAS	ALCALDE DISTRITAL	GINSLER TORRES RODRIGUEZ
			REGIDOR DISTRITAL 1	GOLKE JAVIER LERENA FLORES
			REGIDOR DISTRITAL 2	DORIS VALLES SINARAHUA
			REGIDOR DISTRITAL 3	LURLIN CHOQUIPONDO YAHUARCANI
			REGIDOR DISTRITAL 4	SALBITH GARCIA VASQUEZ
			REGIDOR DISTRITAL 5	BALVINA PINEDO BÁNCHO
ALCALDE DISTRITAL BIRKUS MENDOZA LISIA	160210	SANTA CRUZ	ALCALDE DISTRITAL	BIRKUS MENDOZA LISIA
			REGIDOR DISTRITAL 1	MOISES CURITIMA TAPAYURI
			REGIDOR DISTRITAL 2	INSBELITH SALDITH ACOSTA PIPA
			REGIDOR DISTRITAL 3	PEDRO HUIÑAPI MEZA
			REGIDOR DISTRITAL 4	KATTY SOLSOL THUJAIRO
			REGIDOR DISTRITAL 5	CLEIS MENDOZA AHUITE
ALCALDE DISTRITAL RAFAEL GAVIRA DEL AGUILA	160211	TENIENTE CESAR LOPEZ ROJAS	ALCALDE DISTRITAL	RAFAEL GAVIRA DEL AGUILA
			REGIDOR DISTRITAL 1	JUAN CACHIQUE GONZALES
			REGIDOR DISTRITAL 2	YOLANDA RAMIREZ ARIRAMA
			REGIDOR DISTRITAL 3	SIMON TANCHIVA TAPULLIMA
			REGIDOR DISTRITAL 4	BERTA LAID POZO
			REGIDOR DISTRITAL 5	HENRY CARBAJAL GONZALES

Fuente: Jurado Nacional de Elecciones. https://mpv.jne.gob.pe/Autoridades

RELACIÓN DE CONSEJEROS REGIONALES DEL DEPARTAMENTO LORETO PERIODO 2023-2026

PROVINCIA CONSEJERO	NOMBRE CONSEJERO REGIONAL
MAYNAS	LUISA HUANSI ROMERO
	CARLOS FERNANDO MOLANO ACOSTA
	GENARO PAULO ALVARADO TUESTA
ALTO AMAZONAS	GILMA SALDAÑA DE PANDURO
	ERNESTO HERALIO MONTERO MORI
LORETO	MARCO ANTONIO CAMONAS MENDOZA
	YESER KEVIN GRANDEZ RIOS
MARISCAL RAMÓN CASTILLA	JOSÉ ALBERTO TRUJILLO PAIRA
	LAZARO GAMBOA TALAVERANO
REQUENA	REY DAVID GAMARRA PINEDO
	CHICO REIGER JUNIOR MACEDO PINEDO
UCAYALI	JOSÉ GABRIEL VILLASIS RUIZ
DATEM DEL MARAÑÓN	ORLEY MARCIAL BARBARAN LEVY
	RIBELINO RENGIFO RODRÍGUEZ
PUTUMAYO	ROYMER REQUEJO CABRERA
	LUIS MEDER CARDENAS MANUYAMA

Fuente: https://www.regionloreto.gob.pe/view/modulos/Modulo_Directorio/directorio.php

DISTRIBUCIÓN DE LA POBLACIÓN ELECTORAL POR PROVINCIA, 2022

ESTADÍSTICA DE LA POBLACIÓN ELECTORAL DE LA PROVINCIA ALTO AMAZONAS - ELECCIONES REGIONALES Y MUNICIPALES, 2022

INFORMACIÓN TÉCNICA, POLÍTICO - ADMINISTRATIVA Y POBLACIÓN CENSO 2017, SEGÚN DISTRITOS DE LA PROVINCIA DE ALTO AMAZONAS

UBIGEO	PROVINCIA/ DISTRITO	CAPITAL LEGAL	CATEGORÍA CAPITAL LEGAL DE DISTRITO	CREACIÓN		DELIMITACIÓN Y REDELIMITACIÓN		POBLACIÓN PROVINCIAL/ DISTRITAL	DENSIDAD POBLACIONAL (Hab/Km²)	SUPERFICIE (Km²)
				BASE LEGAL	FECHA PUB.	BASE LEGAL	FECHA PUB.			
1602	ALTO AMAZONAS	YURIMAGUAS	D.L.S/N	07-02-1866	Ley N° 29962	14-12-2012		122,725	6.54	18,764.35
160201	Yurimaguas	Yurimaguas	Ciudad	D.L.S/N	07-02-1866			83,554	31.24	2,674.73
160202	Balsapuerto	Balsapuerto	Pueblo	D.L.S/N	02-01-1857			13,707	4.83	2,839.69
160205	Jeberos	Jeberos	Pueblo	Ley S/N	02-01-1857			3,900	0.85	4,574.11
160206	Lagunas	Lagunas	Villa	Ley S/N	02-01-1857			12,033	1.98	6,086.29
160210	Santa Cruz	Santa Cruz	Pueblo	Ley S/N	07-02-1866			3,967	3.63	1,093.81
160211	Teniente César López Rojas	Shucushyacu	Pueblo	Ley N° 15136	08-09-1964			5,564	3.72	1,495.91

FUENTE:
INEI - CPV2017 - Addi 2016
INEI - Censo Nacional de II.EP. III de Población , VI de Vivienda y III de Comunidades Indígenas.

ELABORACIÓN:
Unidad de Acondicionamiento Territorial. Oficina Sub Regional de Planeamiento. Presupuesto y Acondicionamiento Territorial.

MUNICIPALIDADES DE CENTROS POBLADOS EN LA PROVINCIA DE ALTO AMAZONAS

MUNICIPALIDAD	MUNICIPALIDAD DE CENTRO POBLADO	NORMA MUNICIPAL	NÚMERO	FECHA
ALTO AMAZONAS	Santa María	Ordenanza Municipal	023	22-Set-1988
	Pampa Hermosa	Resolución Municipal	025	23-Set-1988
	Munichis	Resolución de Alcaldía	149	21-Jun-2001
	Providencia	Ordenanza Municipal	150	21-Jun-2001

Nota : Las Municipalidades de Centros Poblados creadas antes de la publicación de la Ley N° 27972, *Ley Orgánica de Municipalidades, fueron creadas mediante Ordenanza, Resolución u otra norma municipal.*

Fuente : *Instituto Nacional de Estadística e Informática - Registro Nacional de Municipalidades. Directorio Nacional de Municipalidades Provinciales, Distritales y de Centros Poblados 2022.*

POBLACIÓN INTERCENSAL Y TASA DE CRECIMIENTO DE LA PROVINCIA ALTO AMAZONAS Y SUS DISTRITOS

UBIGEO	PROVINCIA / DISTRITO	POBLACIÓN 2007	POBLACIÓN 2017	TASA
1602	**ALTO AMAZONAS**	**104 667**	**122 725**	**+**
160201	YURIMAGUAS	63 345	83 554	+
160202	BALSAPUERTO	13 868	13 707	-
160205	JEBEROS	4 198	3 900	-
160206	LAGUNAS	13 270	12 033	-
160210	SANTA CRUZ	4 094	3 967	-
160211	TENIENTE CESAR LOPEZ ROJAS	5 892	5 564	-

Fuente: Instuto Nacional de Estadística e Informática - INEI (Censo Nacional de Población y Vivienda, 2017)

GOBIERNO REGIONAL LORETO

JORGE RENE CHAVEZ SILVANO
Gobernador Regional

DOLIBETH BARDALES MANRIQUE
Vicegobernadora Regional

WILLIAM PABLO SORIA RUIZ
Gerente General Regional

JOE RENGIFO VASQUEZ
Gerente Sub Regional de Alto Amazonas

MAPA POLITICO DE LA PROVINCIA DE ALTO AMAZONAS

Elaboración:
OFICINA SUB REGIONAL DE PLANEAMIENTO, PRESUPUESTO Y ACONDICIONAMIENTO TERRITORIAL
UNIDAD DE ACONDICIONAMIENTO TERRITORIAL

Fuente:
- *Instituto Geográfico Nacional IGN*
- *Instituto Nacional de Estadística e Informática INEI*
- *Ministerio de Transportes y Comunicaciones*
- *Registro Nacional de Identificación y Estado Civil (RENIEC)*
- *Base de Datos IDER del GORE LORETO*
- *Gobierno Regional de San Martín*

Datum:	WGS 1984	Proyección:	UTM	Escala:	1:175,000	Fecha de Elaboración:	Febrero 2025	Aprobado:
Hemisferio:	SUR	Zona:	18	Link:	https://regionloreto-gsraa.gob.pe/			

NAVEGABILIDAD DE LOS RÍOS DEL DEPARTAMENTO LORETO

JERARQUÍA	(PRINCIPALES CUENCAS Y SUB CUENCAS)	DESCRIPCIÓN
1º Orden	Amazonas, Ucayali, Marañón y Huallaga	Embarcaciones de gran calado, todo el año, la navegabilidad en estos ríos se realiza sin restricciones. Las embarcaciones medianas y pequeñas no presentan problemas de navegabilidad.
2º Orden	Napo, Putumayo, Morona y Pastaza	Las embarcaciones de gran calado se presenta sin restricciones en la época de creciente, sin embargo presenta algunas dificultades en la época de vaciante, especialmente en la cuenca alta del río Pastaza. Este río presenta bancos de arena, dificultando en esta época el transporte de las embarcaciones de gran calado. Embarcaciones pequeñas y medianas no tienen problemas de navegabilidad.
3º Orden	Nanay, Tapiche, Apaga, Potro, Cahuapanas, Aypena, Paranapura, Shanusi, Huasaga, Manchari, Huitoyacu, huindá,Rimachi, Chipaullí, Parinari, Corrientes, Tigre y Tavari	Estos ríos son navegados por embarcaciones medianas y pequeñas en época de creciente. Sin embargo la navegabilidad se hace dificultosa en época de vaciante. En esta época solo las embarcaciones pequeñas navegan (botes, deslizadores o peque peques).
4º Orden	Itaya, Curaray, Yanayacu, Pisqui, Shishinahua, Unguiyacu, Saisjahuia, Nucuray, Blanco, Gálvez, Pucacuro, Copaiyacu, Urituyacu, Capirona, Urituyacu, Tigrillo, Samiria, Pintoyacu, Campuya, Atacuari, Pacaya, Maquia, Cushabatay, Cachiyacu.	Son ríos navegables en época de creciente y para el transporte se utiliza embarcaciones pequeñas tales como botes, peque peque y canoas.

FUENTE: Oficina Ejecutiva de Acondicionamiento Territorial y Desarrollo Fronterizo

LONGITUD APROXIMADA DE LOS RÍOS MÁS IMPORTANTES DEL DEPARTAMENTO LORETO

Río	Longitud (km)
Ucayali	1,771
Marañón	1,414
Putumayo	1,380
Yavari	1,184
Huallaga *	1138
Amazonas	713
Napo	667
Tigre	598
Corrientes	448
Tapiche	640
Curaray	414
Morona	402
Nanay	427
Pastaza	368
Tamishiyacu	105
Momón	83

* Longitud en la Hidrografía en Expediente Técnico Sitrans

FUENTE: IGN - Dirección de Geografía
ELABORACIÓN: GRRNN- Oficina Ejecutiva de Acondicionamiento Territorial y Desarrollo Fronterizo

MATRIZ DE DISTANCIAS DE LAS CAPITALES PROVINCIALES DEL DEPARTAMENTO LORETO (km)

CENTRO POBLADO (CAPITAL PROVINCIAL)	IQUITOS	YURIMAGUAS	REQUENA	CONTAMANA	NAUTA	CABALLOCOCHA	SAN LORENZO	SAN NTONIO DEL ESTRECHO
IQUITOS	-	704.94	249.17	885.09	148.77	407.94	612.00	1,810.96
YURIMAGUAS	704.94	-	694.21	1,330.13	556.17	1,112.88	357.93	2,515.90
REQUENA	249.17	694.21	-	635.92	138.04	657.11	608.04	2,060.13
CONTAMANA	885.09	1,330.13	635.92	-	773.96	1,293.03	1,222.04	2,696.05
NAUTA	148.77	556.17	138.04	773.96	-	556.71	470.00	1,959.73
CABALLOCOCHA	407.94	1,112.88	657.11	1,293.03	556.71	-	1,006.27	1,403.02
SAN LORENZO	612.00	357.93	608.04	1,222.04	470.00	1,006.27	-	2,422.96
SAN ANTONIO DEL ESTRECHO	1,810.96	2,515.90	2,060.13	2,696.05	1,959.73	1,403.02	2,400.96	-

Fuente: Oficina Ejecutiva de Acondicionamiento Territorial y Desarrollo Fronterizo, órgano de línea de la GRRNP

ESCALA 1:175,000
0 4 8 16 24 km

LEYENDA BASE

CENTROS POBLADOS
- Capital de Departamento
- Capital de Provincia
- Capital Legal Distrital
- Capital de Hecho Distrital
- Centro Poblado, a partir de ≥ 51 Habitantes
- Población Dispersa, a partir de ≤ 50 Habitantes

LÍMITES POLÍTICO ADMINISTRATIVO
- Límite Internacional
- Límite Departamental
- Límite Provincial
- Límite Distrital

TRANSPORTE AÉREO Y FLUVIAL
- Aeropuerto
- Aeródromo
- Heliputerto
- Atracadero
- Embarcadero
- Terminal Portuario

HIDROGRAFÍA
- Río
- Quebrada
- Laguna
- Isla
- Playa

TRANSPORTE TERRESTRE
SISTEMA NACIONAL DE CARRETERAS SINAC (DEPARTAMENTO LORETO)

Superficie Rodadura

Red Vial Nacional	Red Vial Departamental	Red Vial Vecinal
RVN-Asfaltado	RVD-Asfaltado	RVV-Asfaltado
RVN-Afirmado	RVD-Afirmado	RVV-Afirmado
RVN-Proyectada	RVD-Sin Afirmar	RVV-Sin Afirmar
	RVD-Trocha	RVV-Trocha
	RVD-Proyectada	

SISTEMA NACIONAL DE CARRETERAS SINAC (OTROS DEPARTAMENTOS DEL PERÚ)
Red Vial Nacional · Red Vial Departamental · Red Vial Vecinal

FUENTE:
-Oficina Ejecutiva de Acondicionamiento Territorial y Desarrollo Fronterizo (Gerencia Regional de Planeamiento, Presupuesto e Inversión Pública)
-Reglamento de Jerarquización Vial - D.S. 017-2007-MTC
-Clasificador de Rutas SINAC , D.S. 012-2013-MTC