

INFORME MENSUAL PROVINCIA DE ALTO AMAZONAS, REGIÓN LORETO – SALA INTEGRADA DE DENGUE MAYO -2025.

Actividad 4.4: Elaboración de Sala Integrada para orientar la respuesta a brotes de dengue.

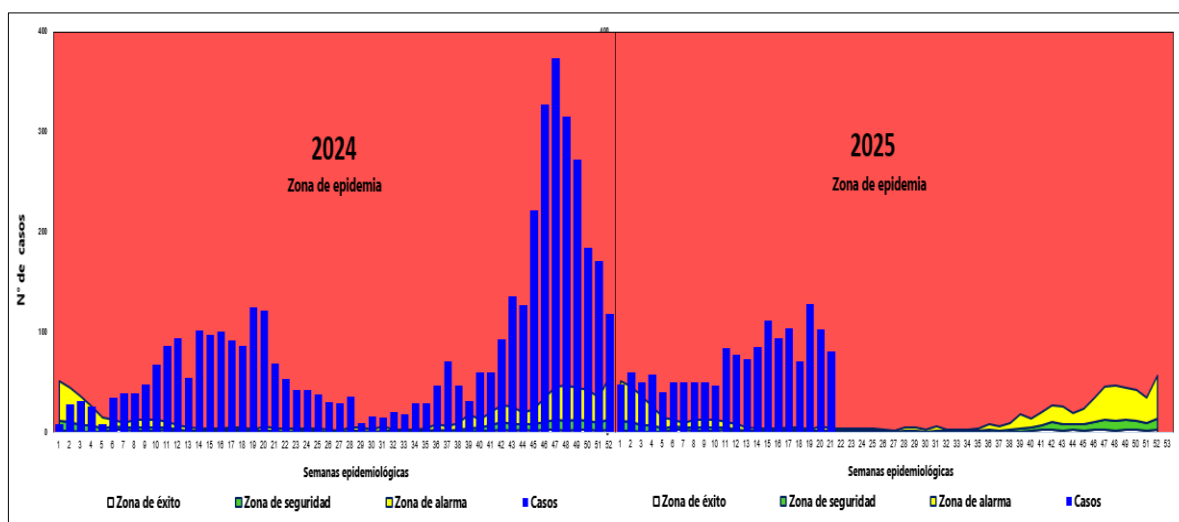
Departamento: LORETO

Unidad Ejecutora: 401 RED DE SALUD ALTO AMAZONAS

Fecha de reporte: MAYO

Enlace de verificación: <https://epi.diredsaa.gob.pe/>

ANÁLISIS EPIDEMIOLÓGICO DE LA PROVINCIA DE ALTO AMAZONAS



Fuente: NOTI-WEB-Elaboración: Dirección Red de Salud Alto Amazonas-Unidad de Epidemiología.

(*) Hasta la SE 21

En la provincia de Alto Amazonas, hasta la SE-21, son 06 distritos los que registran casos de dengue, se estiman un total de 1525 casos acumulados hasta la semana antes mencionada, siendo los distritos más afectados, Yurimaguas con 1217 casos, Jeberos con 67 casos, Lagunas con 158 casos, teniente César López con 37 casos, Santa Cruz 29 casos y Balsapuerto con 17 casos.

Estos datos indican que el dengue sigue siendo un desafío importante para nuestra provincia y que se requieren esfuerzos continuos para controlar y prevenir la propagación de la enfermedad.

En la SE- 21, el número de casos notificados por inicio de síntomas, nos reporta un total de 81 casos, los cuales se presentan en 05 distritos de la Provincia de Alto Amazonas.



Tabla N° 02 Distritos en Condición de Riesgo de Transmisión en la Provincia de Alto Amazonas SE 01 – 17 Del 2025

DISTRITOS	SEMANAS EPIDEMIOLÓGICAS																					TOTAL	PORCENTAJE	TENDENCIA
	1	2	3	4	5	6	7	8	9	10	11	12	13	14	15	16	17	18	19	20	21			
YURIMAGUAS	43	48	49	50	32	42	48	41	43	44	46	57	64	68	89	74	77	47	98	84	73	1217	76.55	
LAGUNAS	1	5	1	3	6	5	2	5	6	2	17	13	3	2	10	12	19	15	13	17	1	158	9.82	
JEBEROS	4	2	0	0	0	1	0	0	0	0	4	3	3	7	6	9	3	7	12	1	5	67	7.82	
TNTE CESAR LOPEZ ROJAS	0	3	0	2	1	2	0	0	1	1	16	4	2	1	1	0	1	0	0	1	1	37	3.14	
SANTA CRUZ	0	0	0	1	0	0	0	0	0	0	1	1	2	8	6	0	4	1	4	0	1	29	1.6	
BALSAPUERTO	0	2	1	2	2	1	0	5	1	0	1	0	0	0	0	0	0	1	1	0	0	17	1.07	
TOTAL GENERAL	48	60	51	58	41	51	50	51	51	47	85	78	74	86	112	95	104	71	128	103	81	1525	100	

Fuente: NOTI-WEB-Elaboración: Dirección Red de Salud Alto Amazonas-Unidad de Epidemiología.

(*) Hasta la SE 21

En corte de la S.E. 17 a S.E. 21, Se tiene reportado casos de dengue en 6 distritos al igual que la tabla anterior, Yurimaguas reporta 379 casos (77.82%) convirtiéndose en el distrito con más casos

Los distritos que reportan casos de dengue es Yurimaguas con 1217 (79.80%), Lagunas con 158 casos (10.36 %) y Jeberos con 67 casos (4.39%).

Casos de Dengue Según tipo de diagnóstico- Provincia de Alto Amazonas año 2025 -

Distritos	Casos SE 21-2025	Casos acumulados a la SE-21 2025	TIA X 1000 hab.	Formas clínicas						Fallecidos	Letalidad	Semanas Epidemiológicas								Tendencias casos 8 últimas semanas
				Dengue con signos de alarma		Dengue sin signos de alarma		Dengue grave				14	15	16	17	18	19	20	21	
				N°	%	N°	%	N°	%											
Balsapuerto	0	17	0.66	4	0.26%	13	0.85%	0	0.00%	0	0.0	0	0	0	0	1	1	0	0	
Jeberos	5	67	9.71	0	0.00%	67	4.39%	0	0.00%	0	0.0	7	6	9	3	7	12	1	5	
Lagunas	1	158	10.45	3	0.20%	155	10.16%	0	0.00%	0	0.0	2	10	12	19	15	13	17	1	
Santa cruz	1	29	5.39	1	0.07%	28	1.84%	0	0.00%	0	0.0	8	6	0	4	1	4	0	1	
Tnte. Cesar Lopez Rojas	1	37	5.24	8	0.52%	29	1.90%	0	0.00%	0	0.0	1	1	0	1	0	0	1	1	
Yurimaguas	73	1217	11.88	140	9.18%	1073	70.36%	4	0.26%	1	0.1	68	89	74	77	47	98	84	73	
Provincia de Alto Amazonas	81	1525	9.37	156	10.23%	1365	89.51%	4	0.26%	1	0.1	86	112	95	104	71	128	103	81	

Fuente: NOTI-WEB-Elaboración: Dirección Red de Salud Alto Amazonas-Unidad de Epidemiología.

(*) Hasta la SE 21

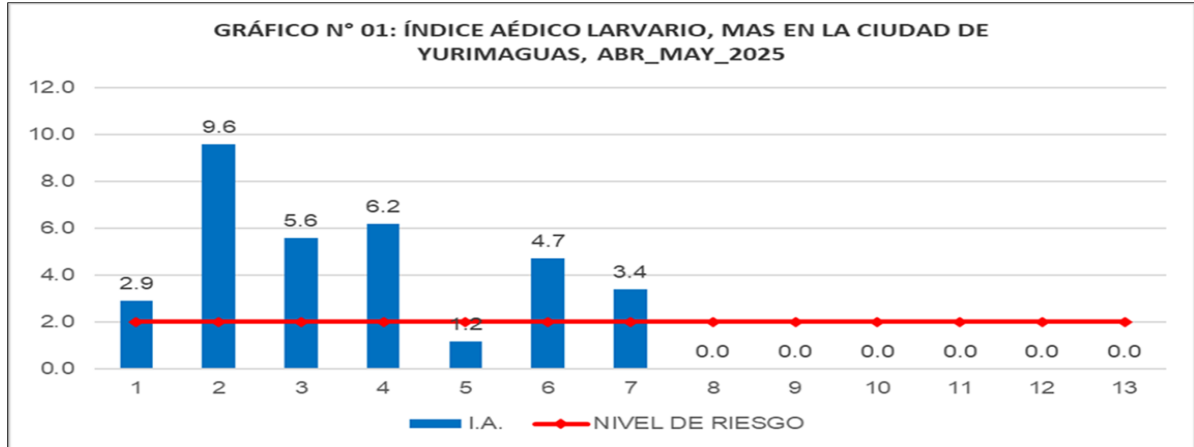


II. RESPUESTA MULTISECTORIAL INTEGRADA

1. Vigilancia y control vectorial

CONTROL VECTORIAL

El gráfico N° 01 muestra la vigilancia en la ciudad de Yurimaguas, actualmente tenemos 07 sectores vigilados de los cuales el sector 02 es el que presenta un Índice aéxico elevado de 9.6%.



Fuente: Salud Ambiental- DRSA. (*) Hasta la S.E. 21

Tabla 01. CONSOLIDADO DE LA VIGILANCIA Y CONTROL DEL Aedes aegypti																				
II CAMPAÑA TRATAMIENTO FOCAL AL 100% EN YURIMAGUAS - ABRIL MAYO 2025																				
DISTRITO DE YURIMAGUAS, DIRECCIÓN RED DE SALUD ALTO AMAZONAS, LORETO																				
Dirección Regional de Salud: LORETO Provincia: ALTO AMAZONAS DIRECCIÓN DE RED DE SALUD ALTO AMAZONAS																				
1 Humedad relativa (%): 70% 3 Precipitación (mm): 2.200 mm 2 Temperatura ambiental (°C): 25°C																				
Fecha de Inicio: 02-04-2025 Fecha de Término: 21-05-2025																				
Distrito	IPRESS	Sectores	Total de Viviendas Programadas	N° Viviendas encontradas	VIVIENDAS										RECIPIENTES		Consumo de Larvicida Gr.	IA	IB	IR
					Inspeccionadas	% Cobertura de Viviendas Inspeccionadas	Cerradas	Renuevos	Desahabitadas	% Cobertura de Viviendas Cerradas, Renuevos y Positivas	Tretadas	Inspeccionados	Positivos							
YURIMAGUAS	Villa Parapapura	1	1666	1666	1222	73.3	412	25	7	26.65	141	895	7851	182	552.5	11.5	14.9	2.3		
	Sub Total		1666	1666	1222	73.3	412	25	7	26.7	141	895	7851	182	552.5	11.5	14.9	2.3		
	La Natividad	2	2029	1760	1327	75.4	380	41	12	24.60	129	918	8221	179	569.4	9.7	13.5	2.2		
		3	2243	2243	1488	66.3	680	59	16	33.66	121	896	9107	153	470.8	8.1	10.3	1.7		
	Sub Total		4272	4003	2815	70.3	1060	100	28	29.7	250	1814	17328	332	1040.2	8.9	11.8	1.9		
	Agumiro	4	1971	1971	1433	72.7	455	68	15	27.30	145	839	7605	199	410.3	10.1	13.9	2.6		
		5	1857	1857	1366	73.6	423	47	21	26.44	67	733	6550	103	409.4	4.9	7.5	1.6		
	Sub Total		3828	3828	2799	73.1	878	115	36	26.9	212	1572	14155	302	819.7	7.6	10.8	2.1		
	La Loma	6	1910	1910	1379	72.2	488	35	8	27.80	70	699	6750	83	532.8	5.1	6.0	1.2		
		7	1849	1849	1403	75.9	394	46	6	24.12	97	943	8061	127	488.1	6.9	9.1	1.6		
	Sub Total		3759	3759	2782	74.0	882	81	14	26.0	167	1642	14811	210	1020.9	6.0	7.5	1.4		
	La Carretera	8	1932	1906	1434	75.2	421	42	9	24.76	173	958	8674	197	607.6	12.1	13.7	2.3		
		9	1844	1844	1465	79.4	312	50	17	20.55	142	960	9485	193	985.9	9.7	13.2	2.0		
	10	1711	1703	1370	80.4	302	23	8	19.55	120	929	9569	161	766.3	8.8	11.8	1.7			
Sub Total		5487	5453	4269	78.3	1035	115	34	21.7	435	2847	27728	551	2359.8	10.2	12.9	2.0			
Independencia	11	1803	1803	1335	74.0	351	94	23	25.96	135	696	8066	180	626.0	10.1	13.5	2.2			
	12	2124	2124	1641	77.3	432	34	17	22.74	145	1039	10932	191	973.9	8.8	11.6	1.7			
	13	1050	1050	918	87.4	124	6	2	12.57	40	561	5705	52	496.4	4.4	5.7	0.9			
Sub Total		4977	4977	3894	78.2	907	134	42	21.76	320	2296	24703	423	2096.3	8.2	10.9	1.7			
Total		23989	23686	17781	75.1	5174	570	161	24.9	1525	11066	106576	2000	7889.4	8.6	11.2	1.9			
4	Principal recipiente positivo al 100%, Ciudad de Yurimaguas.										5	Cobertura de casas inspeccionadas al 100%, Ciudad de Yurimaguas = 75.1%								
	Recipiente	BALDE, BATEA, TINA, TIMBO	FLORERO, MACETERO	TAZA DE BAÑO	BEBEDERO ANIMAL	INSERVIBLES	PISO, SUMIDERO, CUNETETA	TANQUE BAJO, POZO												
	Cantidad	739	213	113	104	79	40	10												
	Porcentaje	37.0	10.7	5.7	5.2	4.0	2.0	0.5												

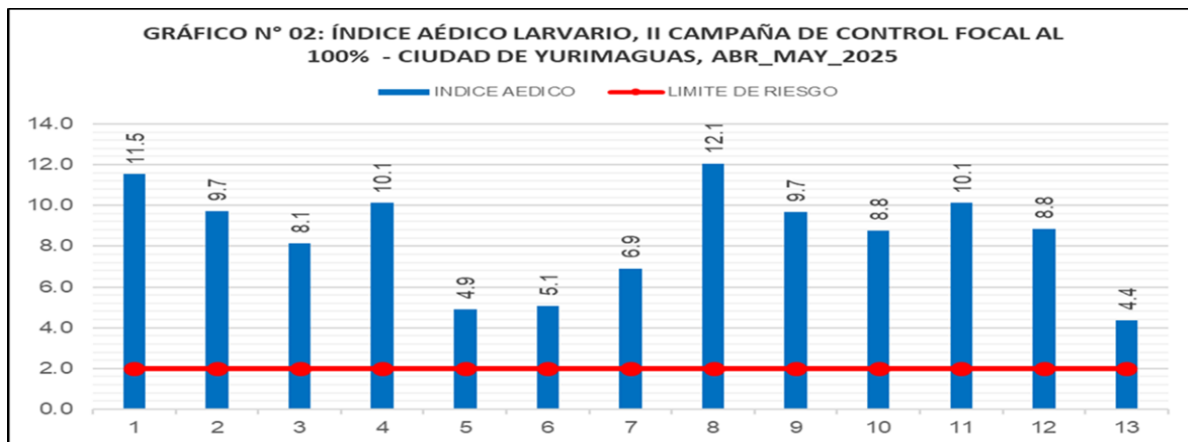
Criterios de Riesgo I.A.: De 0 a <1 (Bajo Riesgo); 1, a 2 (Mediano riesgo) y >2 (Alto riesgo)- NTS N° 116-MINSA / DIGESA-V.01

El Índice Aéxico en la ciudad de Yurimaguas la ubica en un nivel de **ALTO RIESGO** de transmisión de dengue.



2. CONTROL LARVARIO

El gráfico N° 02 muestra el control larvario en la ciudad de Yurimaguas, en 13 sectores con un I.A. elevado en los sectores 01 y 08 con 11.5% y 12.1% respectivamente.



Fuente: Salud Ambiental- DRSAA. (*) Hasta la S.E. 21

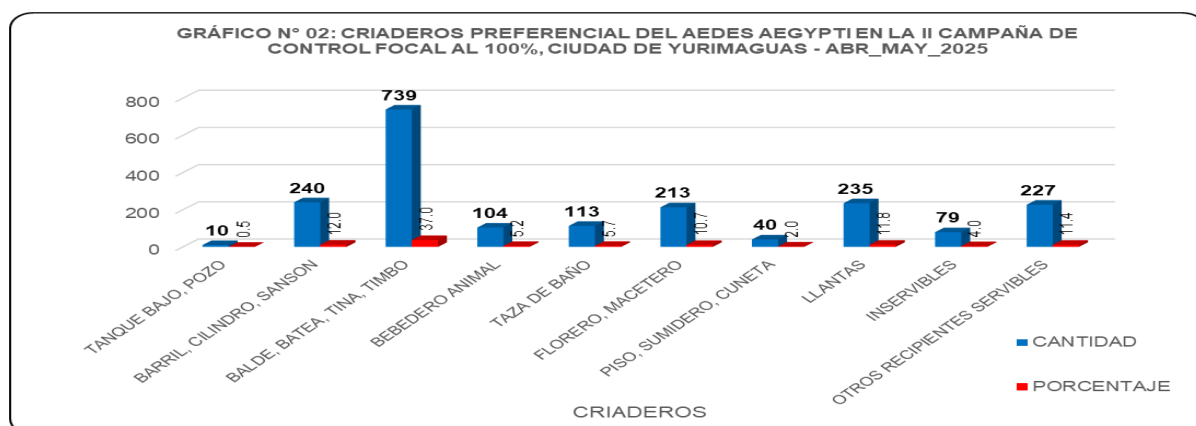
Se realizó control larvario en 06 localidades, con una cobertura de intervención 17,781 viviendas, de las cuales 1,525 fueron positivas a larvas de *Aedes aegypti*.

Principal recipiente positivo al 100%, Ciudad de Yurimaguas.

Recipiente	BALDE, BATEA, TINA, TIMBO	BARRIL, CILINDRO, SANSON	LLANTAS	OTROS RECIPIENTES SERBILES	FLORETO, MACETERO	TAZADE BAÑO	BEBEDERO ANIMAL	INSERVIBLES	PISO, SUMIDERO, CUNETAS	TANQUE BAJO, POZO
Cantidad	739	240	235	227	213	113	104	79	40	10
Porcentaje	37.0	12.0	11.8	11.4	10.7	5.7	5.2	4.0	2.0	0.5

Fuente: Salud Ambiental - DRSAA. (*) Hasta la S.E. 21

- Se encontró un 21.0 % (5,174) de viviendas cerradas.
- Se encontró un 2.4 % (570) de viviendas renuentes.
- Se encontró un 0.6 % (161) de viviendas abandonadas.
- El Índice Aédico en la ciudad de Yurimaguas es de 8.6 %.
- Se inspeccionaron 106,576 recipientes, de los cuales 2,000 fueron recipientes positivos a *Aedes aegypti*.
- 26,010 recipientes recibieron tratamiento químico con pyriproxyfen y 38,231 recibieron tratamiento físico.



2. Saneamiento ambiental y gestión comunitaria

En la Provincia de Alto Amazonas, durante el mes de mayo del presente año no se realizaron Recojo de criaderos de forma multisectorial en el presente, sin embargo, cabe recalcar que los inspectores de vivienda realizan acciones de RECOJO FOCALIZADO DE CRIADEROS EN LOS DIFERENTES SECTORES DE LA CIUDAD.

3. Servicios de salud

La red de salud No cuenta con Unidades Febriles (UF) en el periodo 2025 a la fecha, en los establecimientos no se ha reportado la saturación de los servicios a la fecha. Por otro lado, la problemática es el déficit de recursos humanos médicos para la atención en algunos establecimientos. Por otra parte, se viene realizando el fortalecimiento de capacidades del personal medico en los diferentes distritos incluyendo el distrito de Yurimaguas en diagnóstico, tratamiento y seguimiento de los pacientes con dengue.

4. Abastecimiento

Se dispone de stock suficiente de pruebas diagnósticas en 15 kits (60%) de laboratorio referencial de la jurisdicción.

Se dispone de stock suficiente de insumos, medicamentos y drogas en [75(%)] de establecimientos de la jurisdicción.

5. Comunicación del riesgo

Se emitieron 04 notas de prensa sobre las acciones sectoriales para la prevención y control del Dengue, verificable en los siguientes enlaces:

Título	Enlace
"Súper Inspector", una figura que toma inspiración de una tendencia popular, nos recuerda que nadie está exento de esta enfermedad si bajamos la guardia.	https://www.facebook.com/photo?fbid=122231598662213575&set=pcb.122231601602213575
¡El DENGUE SEROTIPO 3 (DENV-3) ya llegó! ⚠️ este tipo de dengue es más peligroso y puede provocar síntomas severos e incluso poner en riesgo la vida.	https://www.facebook.com/61556407263426/videos/979775590840717
¡ALERTA! Un nuevo serotipo nos invade, el serotipo - 3 El dengue está avanzando, no bajemos la guardia	https://www.facebook.com/61556407263426/videos/562999846489842
En el marco de la lucha contra el dengue y desarrolló flayer de concurso interescolar con objetivo de eliminar los criaderos de zancudo del dengue	https://www.facebook.com/photo?fbid=122234650604213575&set=a.122101799162213575
En el marco de la lucha contra el dengue se desarrolló un video informativo sobre el concurso interescolar con objetivo de eliminar los criaderos de Zancudo del dengue	https://www.facebook.com/61556407263426/videos/1358282248592349





“Decenio de la Igualdad de Oportunidades para Mujeres y Hombres”
"Año de la recuperación y consolidación de la economía peruana"

6. Promoción de la salud

Se intervinieron 370 familias mediante sesiones demostrativas comunitarias de prácticas saludables para la prevención de enfermedades metaxénicas, mediante visitas domiciliarias y aplicando el PROMO APP en dengue.

Se implementaron 05 estrategias en Instituciones Educativas en el distrito de Yurimaguas. IE. Matilde Tunjar de Guzmán, IE. PPJJ 82, IE Inmaculada, IE Industrial, Grau Km 40, con extensión a familias para la prevención de enfermedades metaxénicas, realizando capacitaciones a docentes, aplicando la ficha de 10 minutos contra el dengue, realizando recojo de criadero de zancudo en el marco de cole seguro.

Se articuló con la municipalidad provincial de Alto Amazonas, para la implementación de acciones destinadas a la a la prevención y control del dengue dando énfasis a la identificación y eliminación de potentes criaderos del vector en las Sectores del distrito de Yurimaguas (Zonas: 2, 4, 3, 8, 9, 10, 11), Independencia, Carreter, Loma, Grau Km 40, AAHH Natividad, Barrio la Favorita, Villa Paranapura.

OBJETIVO 6: IMPULSAR LA PARTICIPACION ACTIVA, EN ACTIVIDADES DE PREVENCIÓN DEL DENGUE, DE LAS AUTORIDADES LOCALES, COMUNIDAD ORGANIZADA Y FAMILIAS				
ACTIVIDADES	6.1. ARTICULACIÓN CON LOS GOBIERNOS LOCALES PARA LA IMPLEMENTACIÓN DE ACCIONES DESTINADAS A LA IDENTIFICACIÓN Y ELIMINACIÓN DE POTENCIALES CRIADEROS DEL VECTOR EN LAS COMUNIDADES PRIORIZADAS	6.2. PARTICIPACIÓN DE LA COMUNIDAD EN EL DESARROLLO DE INTERVENCIONES DE PROMOCIÓN DE LA SALUD PARA EL CONTROL DEL DENGUE A NIVEL COMUNITARIO	6.3. PROMOCION DE ACCIONES PARA ELIMINACIÓN DE CRIADEROS DEL VECTOR EN LAS INSTITUCIONES EDUCATIVAS CON EXTENSIÓN A LAS FAMILIAS	6.4. DESARROLLO DE ACCIONES EDUCATIVAS EN LAS FAMILIAS PARA LA PROMOCIÓN DE PRACTICAS SALUDABLES PARA LA PREVENCIÓN Y CONTROL DEL DENGUE Y RECUPERACIÓN DE VIVIENDAS RENUENTES, CON EL USO DEL APLICATIVO "PromoApp"
UNIDAD EJECUTORA	MUNICIPIO SENSIBILIZADO	PERSONA CAPACITADA	IIEE CON ESTRATEGIA IMPLMENTADA	FAMILIA INTERVENIDA
401 – ALTO AMAZONAS	1	100	4	120
TOTAL				

REPORTE DEL PROMO APP EN DENGUE:

Se realizó 320 visitas con el Promo app, se realizó verificación de baldes 308, salieron 137 positivas, 10 positivos en la segunda visita, y 0 positivos en la tercera visita, donde tenemos mayor índice de positividad en llantas, se sensibilizo a las familias promoviendo en lavar, escobillar y tapar adecuadamente los recipientes de agua y eliminación de criaderos, al corte del 31 de mayo del 2025.



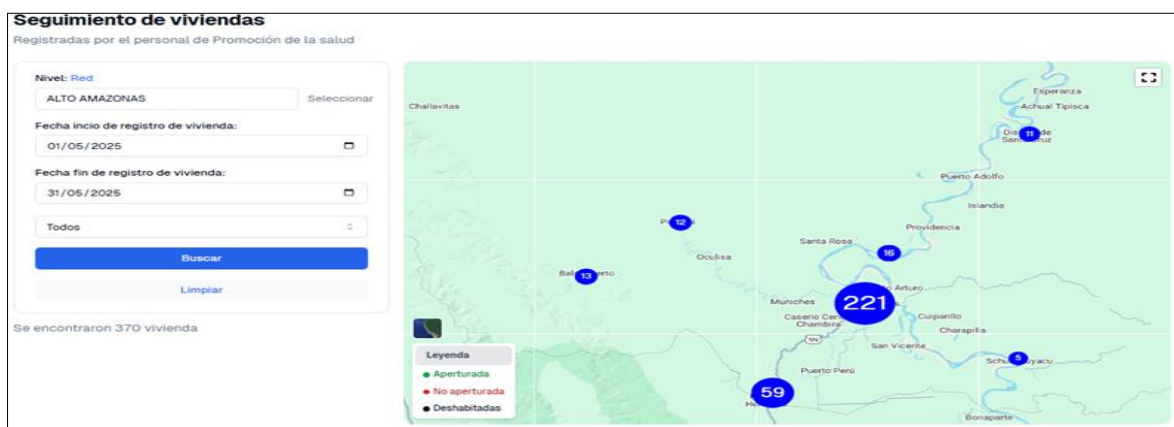
“Decenio de la Igualdad de Oportunidades para Mujeres y Hombres”
 “Año de la recuperación y consolidación de la economía peruana”

CRIADEROS POR VISITA

nroVisita Deposito	1 Visita		2 visitas		3 visitas	
	Positivos	Verificados	Positivos	Verificados	Positivos	Verificados
Barril cilindro sansón	25	54	2	8	0	1
Bateas tinajas ollas	35	135	0	13	0	2
Bidón balde	34	130	2	14	0	2
Floreros	27	59	4	15	0	0
Inservibles	18	48	19	39	4	4
Latas botellas	24	101	13	30	3	3
Liantas	137	308	10	30	0	4
Otros depósitos	1	6	0	0	0	0
Tanque alto	3	13	0	2	0	0
Tanque bajo	3	6	1	2	0	1
Total	307	860	51	153	7	17

Fuente: Promsa- DRSSA. (*) Hasta la SE 21

De 320 viviendas visitadas según condición de riesgo se encontró 22 viviendas positivas donde se realizó practicas saludables a las familias.



Fuente: Promsa- DRSSA. (*) Hasta la SE 21

ACTIVIDADES DE PROMOCIÓN DE LA SALUD

Actividad	Cantidad
Demostraciã³n	13
Educaciã³n-Demostraciã³n	161
Educaciã³n-Demostraciã³n-Rede demostraciã³n	28
Educaciã³n-Demostraciã³n-Rede demostraciã³n-Sensibilidad	8
Educaciã³n-Demostraciã³n-Rede demostraciã³n-Sensibilidad-Referencia	13
Educaciã³n-Demostraciã³n-Sensibilidad	35
Educaciã³n-Demostraciã³n-Sensibilidad-Referencia	30
Re demostraciã³n	9
(en blanco)	80
Total general	370

Fuente: Promsa- DRSSA. (*) Hasta la SE 21





PERÚ

Ministerio de Salud

DESPACHO VICEMINISTERIAL DE SALUD PÚBLICA

CENTRO NACIONAL DE EPIDEMIOLOGÍA PREVENCIÓN Y CONTROL DE ENFERMEDADES

“Decenio de la Igualdad de Oportunidades para Mujeres y Hombres”

"Año de la recuperación y consolidación de la economía peruana"

En actividades de promoción de la salud en educación, demostración y sensibilización se realizó 370 sesiones en el mes de mayo.

SANEAMIENTO AMBIENTAL Y GESTIÓN COMUNITARIA:

Se efectuaron 07 campañas de eliminación de criaderos en coordinación con el gobierno local, con participación activa de los comités de vigilancia comunitario – CVC

DISTRITO	N° DE ACTIVIDADES DE MICRO RECOJOS
AAHH Independencia	01
Barrio la Loma	01
Barrio Libertad	01
Centro Poblado Grau KM 40	01
AAHH Natividad	01
Barrio la Favorita	01
Villa Paranapura	01

Fuente: Promsa- DRSA. (*) Hasta la SE 21

III. USO DE LA SALA INTEGRADA

La Sala Integrada Provincial ha sido actualizada semanalmente y utilizada para la toma de decisiones en:

Focalización de nebulización en zonas con conglomerados de casos y alta infestación vectorial.

Redireccionamiento de insumos a laboratorios deficitarios.

Priorización de acciones de comunicación en distritos con baja notificación o percepción de riesgo.

Se requiere fortalecer el análisis conjunto con otros sectores (municipios, educación, organizaciones sociales) para ampliar el alcance territorial de las acciones preventivas.

IV. RECOMENDACIONES

Intensificar la investigación de distritos con alerta o brote sin notificación en SiEpi-Brotes, de manera diaria.

Mejorar la cobertura y calidad del control vectorial mediante contrataciones focalizadas y capacitación continua, realizando coordinaciones con HSGY, HY-Essalud y red de Salud AA.

Acelerar la reposición de insumos en laboratorio de la provincia con altos volúmenes de muestras.





PERÚ

Ministerio
de Salud

DESPACHO
VICEMINISTERIAL DE SALUD
PÚBLICA

CENTRO NACIONAL DE
EPIDEMIOLOGÍA PREVENCIÓN Y
CONTROL DE ENFERMEDADES

“Decenio de la Igualdad de Oportunidades para Mujeres y Hombres”

"Año de la recuperación y consolidación de la economía peruana"

Reforzar estrategias de comunicación comunitaria adaptadas cultural y lingüísticamente a las realidades locales.

Promover el uso sostenido de PromoApp y DengueApp como herramientas claves para la trazabilidad de acciones en campo, está en proceso.



GOBIERNO REGIONAL DE LORETO
DIRECCIÓN REGIONAL DE SALUD LORETO
DIRECCIÓN DE RED DE SALUD DE ALTO AMAZONAS
Nelly L. Escobar Ramos
Líc. Enf. NELLY L. ESCOBAR RAMOS
C.E.P. 52213
JEFATURA DE EPIDEMIOLOGIA

Firma:

[Responsable de la Sala Integrada Provincial]

[Dirección Regional de Salud / Unidad de Epidemiología]

[Fecha]

