S.E. N° 40 - 2026

INFORME TÉCNICO

Situación Epidemiológica de Dengue (casos confirmados y Probables) Reportados en la Provincia de Alto Amazonas, año 2026.

El dengue representa un problema de salud pública en el contexto de las enfermedades transmitidas por vectores, muestra un comportamiento endémico-epidémico desde su aparición a finales de 1991 año a partir del cual, de manera progresiva y en concordancia con la dispersión del vector y la circulación de nuevos serotipos virales, se han registrado varios ciclos epidémicos.
La persistencia de la transmisión de la enfermedad, está asociada a determinantes sociales, económicos, ambientales y culturales que en mayor o menor magnitud están presentes en la Provincia de Alto Amazonas.
La transmisión del dengue se mantiene de manera endémica durante todo el año y los ciclos epidémicos generalmente coinciden con la temporada de lluvias, donde se dan las condiciones propicias para la reproducción del Aedes aegypti, vector de la enfermedad en una serie de criaderos (recipientes) que se encuentran en las viviendas.

A nivel Provincial, hasta la semana epidemiológica N°40-2026, se han notificado al sistema de vigilancia 2016 casos de dengue, el 95.88% (1933) de los casos son confirmados y el 4.12% (83) casos probables. (Tabla N° 01). La incidencia acumulada a nivel provincial es de 12.36 casos por cada 1000 habitantes. En lo que va del año 2026 se tiene una variación que va en Incremento de 686 casos (154.58%) en comparación al año anterior para el mismo periodo. (Tabla N°02). Según la clasificación clínica, el 88.19% (1778) son casos de dengue sin signos de alarma, el 11.21% (226) casos de dengue con signos de alarma y el 0.60% (12) son casos de dengue grave. (Tabla N° 02). Son dos (2) los distritos de la provincia que reportan casos en esta semana, siendo el 85.11% (40) de los mismos que se concentran en Yurimaguas.

En la provincia de Alto Amazonas, hasta la SE-40; según la distribución porcentual de casos de dengue por curso de vida, se presenta como a continuación se detalla: En adultos correspondiente a la etapa de vida (30-59 años), el 27.13% (547), en el curso de la etapa de vida niño (5-11 años), el 19.59% (395), en la etapa de vida adolescentes (12-17 años) el 17.51% (353), en la etapa de vida (18-29 años), el 16.62% (335), en el curso de vida correspondiente a la etapa Pre Escolar (1-4), el 9.42% (190), en el curso de vida correspondiente a la etapa adulto mayor (>60 años), el 8.33% (168) y en el curso de vida correspondiente a la etapa lactante menor (<1años), el 1.39% (28).

En la localidad de Yurimaguas en la S.E N°40 se reporta 14 casos confirmados, 26 casos probables de dengue por inicio de síntomas. (Tabla N° 01).

Según su clasificación:

- Con signos de alarma: 07 casos
- Sin signos de alarma: 33 casos
- Grave: 00 casos
- **Total: 40 casos**

Tabla N° 01 Casos de dengue por distritos; confirmados y probables por inicio de síntomas, hasta la SE-40 acumulado)

ALTO AMAZONAS; SE: 40 (SEMANAL)				
DISTRITO	CAUSAS	CONFIRMADO	PROBABLE	TOTAL
BALSAPUERTO	DENGUE CON SIGNOS DE ALARMA	0	0	0
	DENGUE SIN SIGNOS DE ALARMA	0	0	0
	TOTAL BALSAPUERTO	**0**	**0**	**0**
JEBEROS	DENGUE CON SIGNOS DE ALARMA	0	0	0
	DENGUE SIN SIGNOS DE ALARMA	0	0	0
	TOTAL JEBEROS	**0**	**0**	**0**
LAGUNAS	DENGUE CON SIGNOS DE ALARMA	0	0	0
	DENGUE GRAVE	0	0	0
	DENGUE SIN SIGNOS DE ALARMA	1	6	7
	TOTAL LAGUNAS	**1**	**6**	**7**
SANTA CRUZ	DENGUE CON SIGNOS DE ALARMA	0	0	0
	DENGUE SIN SIGNOS DE ALARMA	0	0	0
	TOTAL SANTA CRUZ	**0**	**0**	**0**
TENIENTE CESAR LOPEZ	DENGUE CON SIGNOS DE ALARMA	0	0	0
	DENGUE SIN SIGNOS DE ALARMA	0	0	0
	TOTAL TENIENTE CESAR LOPEZ	**0**	**0**	**0**
YURIMAGUAS	DENGUE CON SIGNOS DE ALARMA	1	6	7
	DENGUE GRAVE	0	0	0
	DENGUE SIN SIGNOS DE ALARMA	13	20	33
	TOTAL YURIMAGUAS	**14**	**26**	**40**
TOTAL GENERAL		**15**	**32**	**47**

ALTO AMAZONAS; DE LA SE: 01; HASTA SE: 40 (Acumulado)				
DISTRITO	CAUSAS	CONFIRMADO	PROBABLE	TOTAL
BALSAPUERTO	DENGUE CON SIGNOS DE ALARMA	0	0	0
	DENGUE GRAVE	0	0	0
	DENGUE SIN SIGNOS DE ALARMA	3	0	3
	TOTAL BALSAPUERTO	**3**	**0**	**3**
JEBEROS	DENGUE CON SIGNOS DE ALARMA	0	0	0
	DENGUE SIN SIGNOS DE ALARMA	0	0	0
	TOTAL JEBEROS	**0**	**0**	**0**
LAGUNAS	DENGUE CON SIGNOS DE ALARMA	0	0	0
	DENGUE GRAVE	0	0	0
	DENGUE SIN SIGNOS DE ALARMA	196	15	211
	TOTAL LAGUNAS	**196**	**15**	**211**
SANTA CRUZ	DENGUE CON SIGNOS DE ALARMA	0	0	0
	DENGUE SIN SIGNOS DE ALARMA	0	0	0
	TOTAL SANTA CRUZ	**0**	**0**	**0**
TENIENTE CESAR LOPEZ ROJAS	DENGUE CON SIGNOS DE ALARMA	0	0	0
	DENGUE SIN SIGNOS DE ALARMA	0	0	0
	TOTAL TENIENTE C. LOPEZ R.	**0**	**0**	**0**
YURIMAGUAS	DENGUE CON SIGNOS DE ALARMA	209	17	226
	DENGUE GRAVE	12	0	12
	DENGUE SIN SIGNOS DE ALARMA	1513	51	1564
	TOTAL YURIMAGUAS	**1734**	**68**	**1802**
TOTAL GENERAL		**1933**	**83**	**2016**

Fuente: Área de Epidemiología_RIS-AA

En la provincia de Alto Amazonas, hasta la SE-40, son 03 distritos los que registran casos de dengue, se estiman un total de 2016 casos acumulados hasta la semana antes mencionada, siendo los distritos más afectados, Yurimaguas con 1802 casos, Lagunas con 211 casos, Balsapuerto con 03 casos, Santa Cruz 00 casos, teniente César López con 00 casos, y Jeberos con 00 casos.

Estos datos indican que el dengue sigue siendo un desafío importante para nuestra provincia y que se requieren esfuerzos continuos para controlar y prevenir la propagación de la enfermedad.

En la SE- 40, el número de casos notificados por inicio de síntomas, nos reporta un total de 47 casos, los cuales se presentan en 02 distritos de la Provincia de Alto amazonas.

Tabla N° 02 Casos de dengue (confirmados y probables) por inicio de síntomas, incidencia acumulada y defunciones por distritos de la provincia de alto amazonas, 2025-2026; SE-40.

Distritos	2025					2026					Variación 2025 - 2026	Comportamiento del año 2026 en relación al 2025
	SE 40	Acumulado SE 40	TIA(100 0 hab.)	Gestante	Defunciones	SE 40	Acumulado SE 40	TIA(100 0 hab.)	Gestante	Defunciones		
Balsapuerto	0	17	0.66	0	0	0	3	0.12	0	0	-14	DISMINUCION
Jeberos	0	0	0.00	0	0	0	0	0.00	0	0	0	SIN VARIACIÓN
Lagunas	0	86	5.69	5	0	7	211	13.92	1	0	125	INCREMENTO
Santa cruz	0	19	3.53	0	0	0	0	0.00	0	0	-19	DISMINUCIÓN
Tnte. Cesar Lopez Rojas	0	32	4.53	1	0	0	0	0.00	0	0	-32	DISMINUCION
Yurimaguas	15	1176	11.48	19	2	40	1802	17.59	35	2	626	INCREMENTO
Provincia de Alto Amazonas	15	1330	8.17	25	2	47	2016	12.36	36	2	686	INCREMENTO

Fuente: Área de Epidemiología_RIS-AA.

En la Provincia de Alto Amazonas según el cuadro comparativo del comportamiento de casos de dengue por inicio de síntomas en comparación del año 2025 al 2026, nos indica que en (2) distritos de la Provincia de Alto Amazonas presenta **Incremento** de casos en Yurimaguas y Lagunas, en (3) distritos presenta **Disminución** de casos en Balsapuerto, Santa Cruz y teniente César López Rojas, y un distrito presenta **Sin Variación** de casos en Jeberos, teniendo en cuenta que hasta la SE-40 del 2026, se notificó 686 casos más que en el acumulado hasta la SE-40 del año 2025.

Tabla N° 03. Casos de dengue por Formas clínicas en los distritos de la Provincia de alto amazonas, últimas 8 semanas; 2026-SE-40.

Distritos	Casos SE 40-2026	Casos acumulados a la SE-40 2026	TIA X 1000 hab.	Formas clínicas						Fallecidos	Letalidad	Semanas Epidemiologicas								Tendencias casos 8 últimas semanas
				Dengue con signos de alarma		Dengue sin signos de alarma		Dengue grave												
				N°	%	N°	%	N°	%			33	34	35	36	37	38	39	40	
Balsapuerto	0	3	0.12	0	0.00%	3	0.15%	0	0.00%	0	0.0	1	0	0	0	0	0	0	0	
Jeberos	0	0	0.00	0	0.00%	0	0.00%	0	0.00%	0	0.0	0	0	0	0	0	0	0	0	
Lagunas	7	211	13.92	0	0.00%	211	10.47%	0	0.00%	0	0.0	8	6	7	6	2	4	3	7	
Santa cruz	0	0	0.00	0	0.00%	0	0.00%	0	0.00%	0	0.0	0	0	0	0	0	0	0	0	
Tnte. Cesar Lopez Rojas	0	0	0.00	0	0.00%	0	0.00%	0	0.00%	0	0.0	0	0	0	0	0	0	0	0	
Yurimaguas	40	1802	17.59	226	11.21%	1564	77.58%	12	0.60%	2	0.1	19	18	20	24	26	24	31	44	
Provincia de Alto Amazonas	47	2016	12.36	226	11.21%	1778	88.19%	12	0.60%	2	0.1	28	24	27	30	28	28	34	51	

Fuente: Área de Epidemiología_RIS-AA.

Según la tabla de casos por formas clínicas en la Provincia de Alto Amazonas, el 88.19% (1778) son casos de dengue sin signos de alarma, el 11.21% (226) casos de dengue con signos de alarma, el 0.60% (12) casos de dengue grave, de los cuales son 02 los distritos con más casos reportados, Yurimaguas, Lagunas hasta la SE 40, se grafica la tendencia de casos de las 8 últimas semanas.

Tabla N° 04 casos de dengue por zonas de la localidad de Yurimaguas (S.E. 40), 2026

ZONA	IPRESS																							TOTAL	%	TENDENCIA
		SE. 01 - SE. 20	21	22	23	24	25	26	27	28	29	30	31	32	33	34	35	36	37	38	39	40				
1	VILLA DEL PARANAPURA	27	2	1	0	2	1	0	2	2	1	2	2	0	1	1	0	3	2	0	2	1	52	3.36%		
2	LA NATIVIDAD	40	6	2	10	6	9	4	9	6	3	3	4	5	1	3	4	2	0	3	2	3	125	8.09%		
3	LA NATIVIDAD	19	0	0	0	1	0	2	0	1	1	0	0	1	1	2	0	2	4	3	1	4	42	2.72%		
4	AGUAMIRO	79	7	3	4	15	4	7	7	8	8	3	5	2	0	1	2	1	3	3	3	6	171	11.06%		
5	AGUAMIRO	31	1	6	3	2	1	3	5	3	2	4	2	4	3	3	2	1	2	2	5	3	88	5.69%		
6	LA LOMA	51	14	8	9	2	3	6	7	7	4	1	1	3	2	1	1	1	4	0	1	2	128	8.28%		
7	LA LOMA	37	2	4	1	6	4	1	4	3	3	2	3	1	0	2	0	2	1	2	1	3	82	5.30%		
8	LA CARRETERA	161	15	9	7	8	6	13	10	11	3	2	6	4	2	0	5	3	3	1	6	5	280	18.11%		
10A	LA CARRETERA	57	2	3	2	6	4	0	2	8	1	2	2	1	2	0	2	2	1	1	2	4	104	6.73%		
10B	LA CARRETERA	3	0	0	0	0	0	0	0	0	0	0	1	0	0	0	0	0	0	0	0	0	4	0.26%		
9A	LA CARRETERA	23	0	0	0	1	2	1	4	0	0	2	2	5	4	3	3	2	2	3	1	3	61	3.95%		
9B	LA CARRETERA	11	1	0	0	2	1	1	0	1	0	0	0	1	0	0	0	1	0	0	1	1	21	1.36%		
11	INDEPENDENCIA	96	9	7	0	8	7	4	10	9	2	1	5	2	5	5	1	6	2	7	9	5	200	12.94%		
12	INDEPENDENCIA	62	14	5	9	4	5	4	5	6	4	2	2	4	3	5	0	7	4	2	7	4	158	10.22%		
13	INDEPENDENCIA	10	1	0	1	0	3	4	2	1	1	0	0	1	0	1	1	2	0	0	1	1	30	1.94%		
TOTAL GENERAL		707	74	48	46	63	50	50	67	66	33	24	35	34	24	27	21	35	28	27	42	45	1546	100.00%		

Fuente: Área de Epidemiología_RIS-AA

Según la tabla de casos de dengue por zonas en la Localidad de Yurimaguas, hasta la SE-40, se reporta casos notificados, la IPRESS Carretera (470 casos); Independencia (388 casos); IPRESS Aguamiro (259 casos), IPRESS La Loma (210 casos); IPRESS La Natividad (167 casos); IPRESS Villa del Paranapura (52 casos).

Tabla N° 05: Casos de dengue, distrito de Balsapuerto hasta la S.E-40

DISTRITO	LOCALIDAD	SEMANAS EPIDEMIOLOGICAS																					Total	%	TENDENCIA
		SE. 01 - SE. 20	21	22	23	24	25	26	27	28	29	30	31	32	33	34	35	36	37	38	39	40			
BALSAPUERTO	BALSAPUERTO	2	0	0	0	0	0	0	0	0	0	0	0	0	1	0	0	0	0	0	0	0	3	100.00	
TOTAL GENERAL		2	0	0	0	0	0	0	0	0	0	0	0	0	1	0	0	0	0	0	0	0	3	100.00	

Fuente: Área de Epidemiología_RIS-AA

Tabla N° 07: Casos de dengue, distrito de Lagunas, hasta la S.E-40

DISTRITO	LOCALIDAD	SEMANAS EPIDEMIOLOGICAS																					Total	%	TENDENCIA
		SE. 01 - SE. 20	21	22	23	24	25	26	27	28	29	30	31	32	33	34	35	36	37	38	39	40			
LAGUNAS	LAGUNAS	47	2	0	15	11	11	12	10	6	8	9	4	10	11	10	13	7	5	7	6	7	212	100.00	
TOTAL GENERAL		47	2	0	15	11	11	12	10	6	8	9	4	10	11	10	13	7	5	7	6	7	212	100.00	

Fuente: Área de Epidemiología_RIS-AA

Tabla N° 08: Casos de dengue, distrito de Yurimaguas, hasta la S.E-40

DISTRITO	LOCALIDAD	SEMANAS EPIDEMIOLOGICAS																					Total	%	TENDENCIA
		SE. 01 - SE. 20	21	22	23	24	25	26	27	28	29	30	31	32	33	34	35	36	37	38	39	40			
YURIMAGUAS	SAN JUAN DE PUMAYACU	2	1	0	2	1	0	0	0	0	0	0	0	0	0	0	0	0	0	0	0	0	6	0.33%	
	MUNICHIS	0	0	0	0	0	1	0	0	1	1	1	0	0	2	0	1	0	0	0	1	3	11	0.61%	
	SAN JUAN DE PAMPLONA	8	0	0	0	0	0	0	0	0	0	0	0	0	0	0	0	0	1	0	0	0	9	0.50%	
	SAN FRANCISCO KM 21	1	0	2	0	0	0	0	0	0	0	0	0	0	0	0	0	0	0	0	0	0	3	0.17%	
	JEBERILLOS	0	0	0	0	0	0	0	0	0	0	0	0	0	0	0	0	0	0	0	1	0	1	0.06%	
	PAMPA HERMOSA	8	0	2	1	4	3	2	0	2	8	1	1	4	7	8	6	6	6	5	3	4	81	4.50%	
	SANTA MARIA	13	0	0	0	0	0	0	0	0	0	0	0	0	0	0	1	1	0	0	0	0	15	0.83%	
	30 DE AGOSTO	14	1	1	5	3	1	2	1	3	0	2	1	0	0	0	0	0	0	0	3	1	38	2.11%	
	BELEN	2	0	1	0	0	0	0	0	0	0	0	0	0	0	0	0	0	0	1	0	0	4	0.22%	
	YURIMAGUAS	822	60	52	56	64	47	51	48	45	37	33	35	35	28	23	31	28	31	34	42	32	1634	90.68%	
TOTAL GENERAL		875	62	58	64	72	52	55	49	51	46	37	37	39	37	31	39	35	38	40	50	40	1802	100.00%	

Fuente: Área de Epidemiología_RIS-AA

Figura N° 01 Tendencia de casos de dengue Provincia de Alto Amazonas, hasta la SE-40, 2023-2026

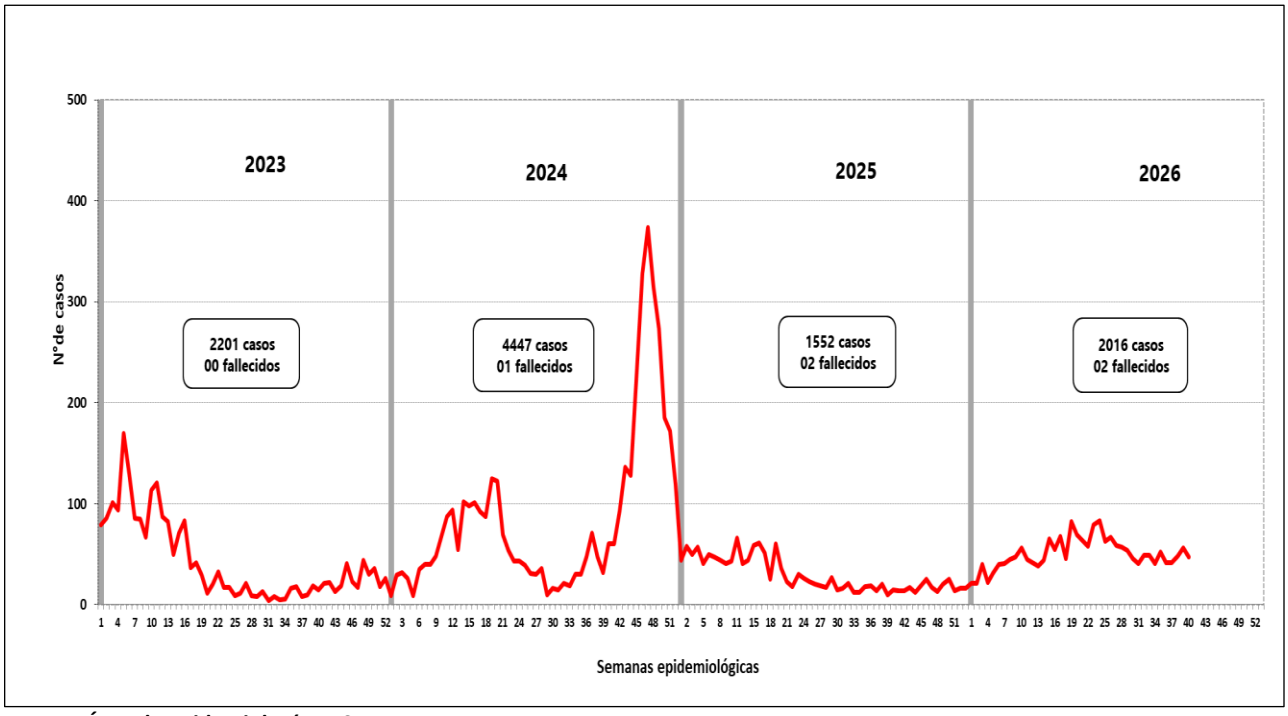

Fuente: Área de Epidemiología_RIS-AA.

La incidencia de casos en el año 2023 fue de 17.48% por cada mil habitantes, se reportó un acumulado de 2201 casos hasta la semana 52, en el año 2024 la incidencia fue de 34.96% por cada mil habitantes, los casos persistieron durante todo el año con un promedio de 86 casos por semana epidemiológica, alcanzando el pico más alto con un acumulado de 4447 casos , en el año 2025 la incidencia de casos es de 9.53 por cada mil habitantes, hasta la SE 53 se reportan 1552 casos, en lo que va el año 2026 hasta la S.E 40, la incidencia es de 12.36 por cada mil habitantes y se han notificado 2016 casos. En los seis distritos han presentado brotes de dengue en los años 2023 y 2024, en el año 2025 cinco distritos han reportado casos de dengue con la excepción de Jeberos, en lo que va el año 2026, 05 distritos reportan casos de dengue, por lo que es necesario el control inmediato de la transmisión del dengue fortaleciendo las actividades de Vigilancia y control del vector Aedes aegypti en los distritos afectados para disminuir los niveles de infestación del vector. En cuanto al serotipo del virus dengue circulante se tiene reporte del INS, DEN-2 y DEN-1 con predominio de éstos en los últimos años 2022 y 2023, en el 2024, según el informe de resultado, reportado por el instituto nacional de Salud-Unidad de Virología, indica la presencia de 3 serotipos del virus dengue, DEN-1, DEN-2, DEN-3 los cuales predominan en la provincia de Alto Amazonas, en el año 2025 según el reporte del INS la presencia de 2 serotipos del virus dengue DEN- 2 y DEN-3; predominando el DEN -3 con más del 90% de los casos, en lo que va el año 2026 según el reporte del INS, se identificó la circulación del serotipo DEN-3 y DEN-2 al inicio de año y posteriormente hasta la actualidad se identificó la circulación sólo del serotipo DEN-3.

Figura N° 02 Canal endémico de casos de dengue por inicio de síntomas, hasta la S.E N° 40, Provincia de Alto Amazonas, 2026.

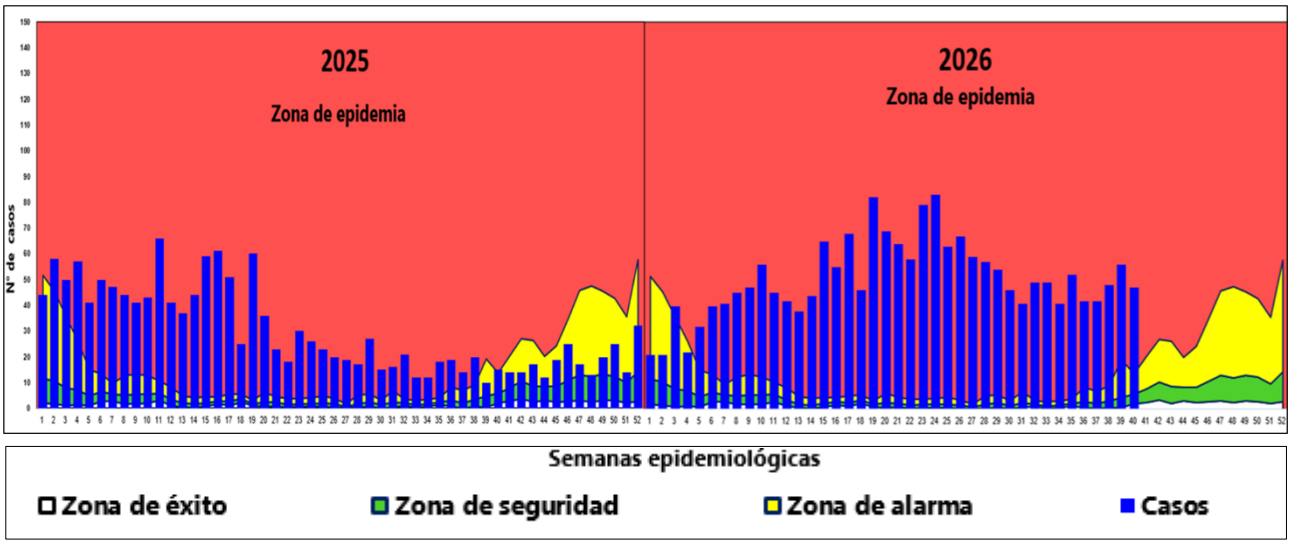

Fuente: Área de Epidemiología_RIS- AA

La curva epidémica del canal endémico, muestra que en las 38 semanas epidemiológicas transcurridas del año 2025 la incidencia de dengue ha estado en zona de epidemia y en las 14 últimas semanas la incidencia ha estado en zona de alarma, iniciamos el año 2026 con la incidencia en zona de alarma, desde la SE 05, hasta la SE 40 los casos ascendieron a la zona de epidemia. Es importante señalar que este enfoque corresponde a la dinámica de la enfermedad, por lo que resulta imperativo tomarlo con cautela y tener en cuenta que los pronósticos pueden variar con la actualización periódica de datos semanales.

Figura N° 03 Casos de dengue por Grupo de Edad, provincia de Alto Amazonas, 2026 (S.E 40)

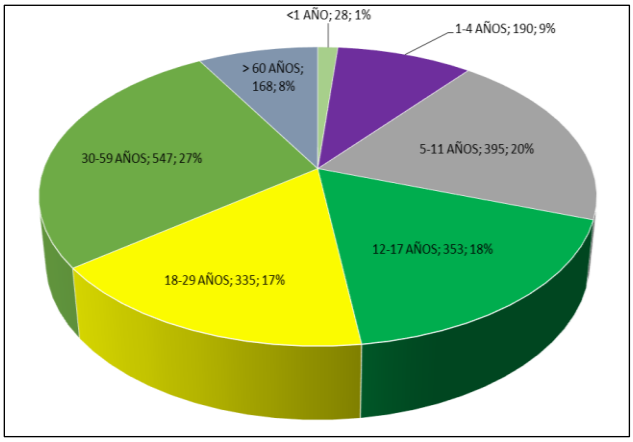

ETAPAS DE VIDA	FEMENINO	MASCULINO	TOTAL	%
<1 AÑO	9	19	28	1.39
1-4 AÑOS	76	114	190	9.42
5-11 AÑOS	179	216	395	19.59
12-17 AÑOS	152	201	353	17.51
18-29 AÑOS	218	117	335	16.62
30-59 AÑOS	315	232	547	27.13
> 60 AÑOS	101	67	168	8.33
TOTAL GENERAL	1050	966	2016	100

Fuente: Área de Epidemiología_RIS-AA

En este gráfico se presenta la distribución porcentual de casos de dengue por curso de vida, desde la semana 01 hasta la semana actual (SE-40).

Figura N° 04 Tendencia de casos de dengue, distrito de Balsapuerto, hasta la SE-40, 2025-2026.

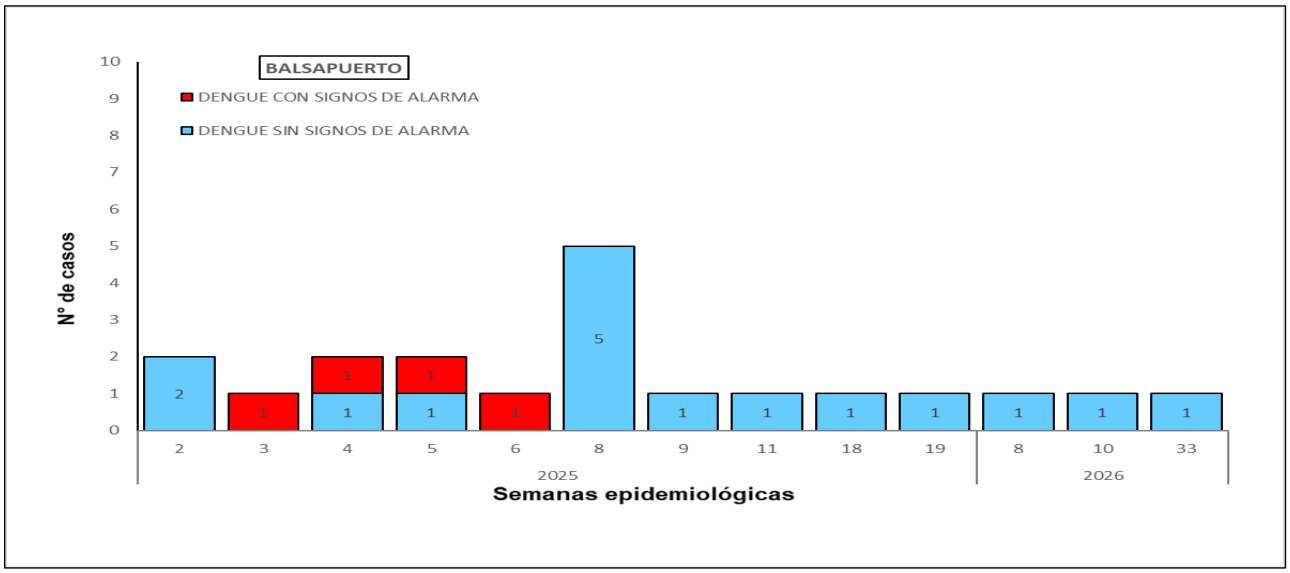

Fuente: Área de Epidemiología_RIS-AA

El Distrito de Balsapuerto en el año 2025, hasta la SE-53 notifica 17 casos (17 confirmados), en lo que va del año 2026 hasta la SE. 40, reporta 03 casos confirmados.

Figura N° 05 Tendencia de casos de dengue, distrito de Lagunas, hasta la SE-40, 2025-2026

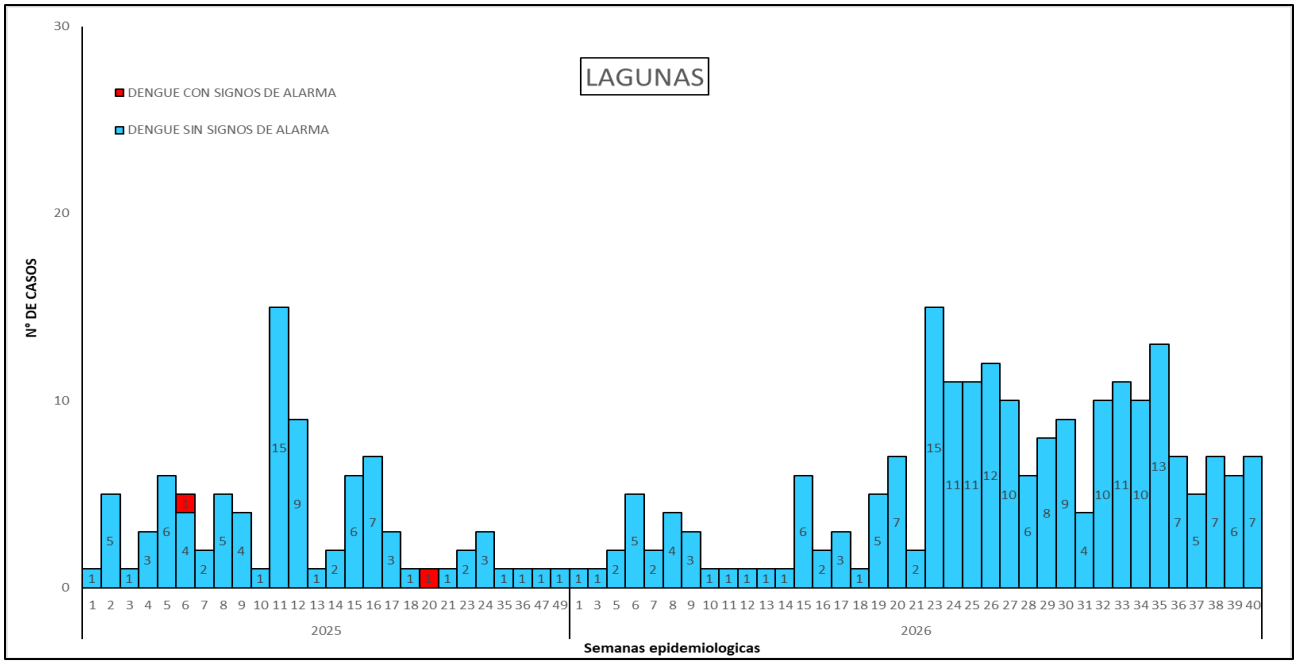

Fuente: Área de Epidemiología_RIS-AA

En el año 2025 hasta la SE 53 Lagunas notifica 88 casos confirmados, en lo que va el 2026 hasta la SE. 40 notifica 15 casos probables y 196 casos confirmados de Dengue.

Figura N° 06 Tendencia de casos de dengue, distrito de Santa Cruz, hasta la SE-40, 2025-2026

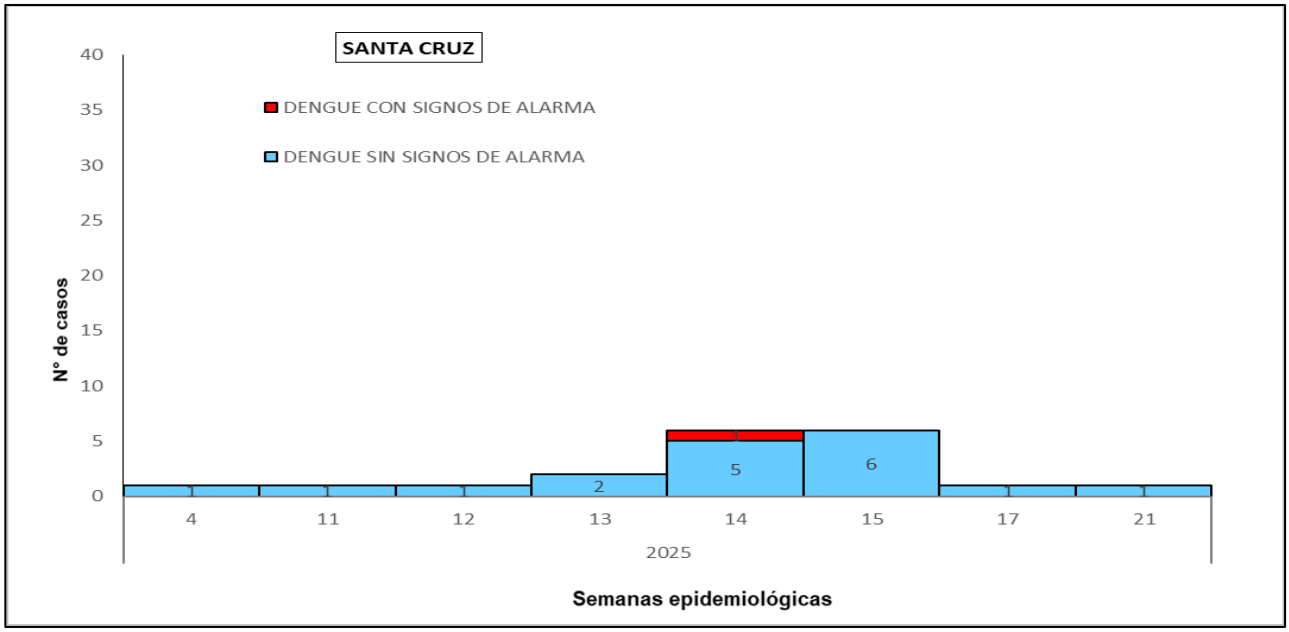

Fuente: Área de Epidemiología_RIS-AA

En el año 2025 el distrito de Santa Cruz notificó hasta la SE 53, 19 casos confirmados, en lo que va el año 2026 hasta la SE.40 no reporta casos de dengue.

Figura N° 07 Tendencia de casos de dengue, distrito de tnte. César López, hasta la SE-40, 2025 – 2026

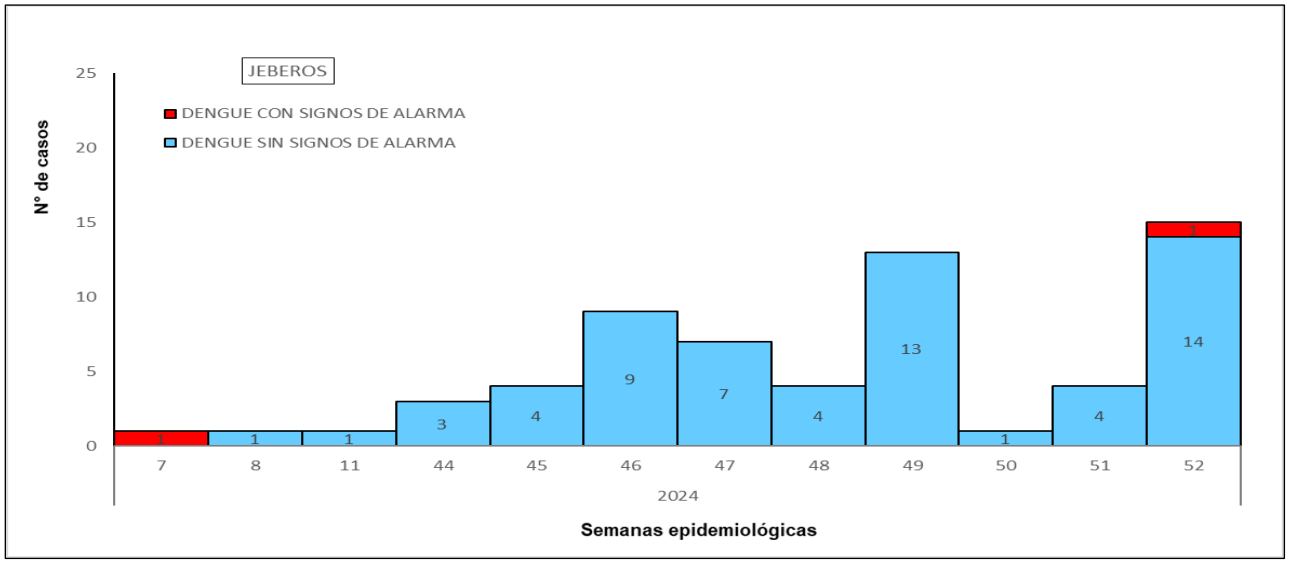

Fuente: Área de Epidemiología_RIS-AA

En el año 2025 se notificaron 32 casos confirmados de dengue, en lo que va el año 2026 hasta la SE. 40, no reporta casos de dengue.

Figura N° 08 Tendencia de casos de dengue, distrito de Jeberos, hasta la SE-40, 2025 – 2026

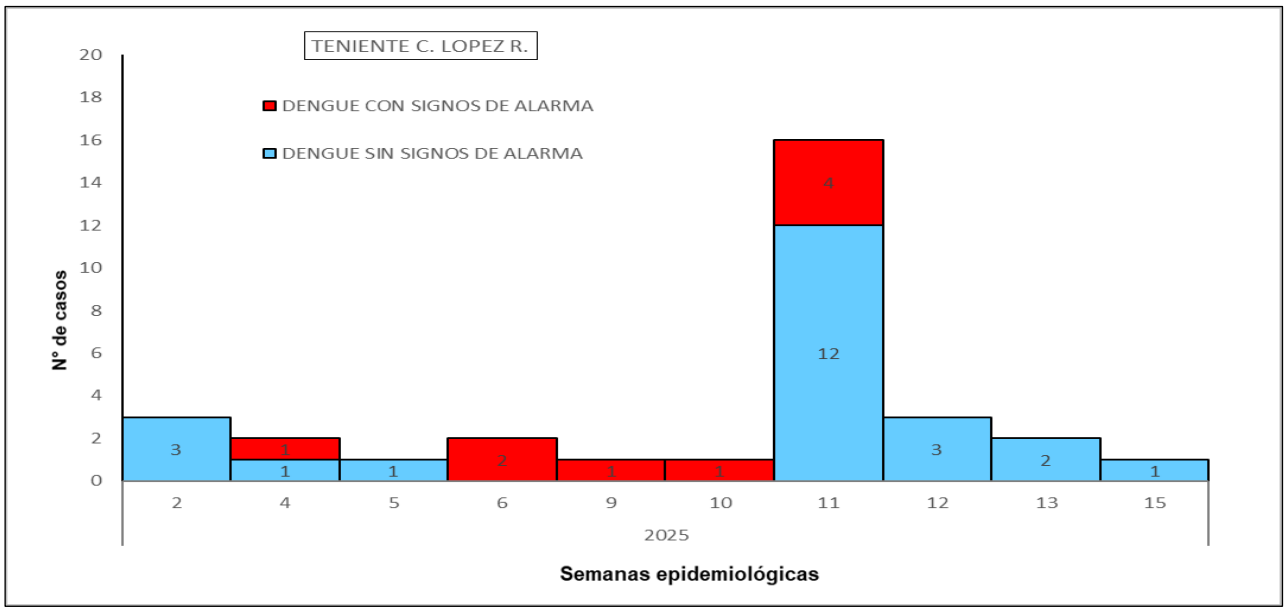

Fuente: Área de Epidemiología_RIS-AA

En el año 2025 no se notificaron casos, en lo que va el año 2026 hasta la SE. 40 no reporta casos de dengue.

Figura N° 09 Tendencia de casos de dengue, distrito de Yurimaguas, hasta la SE-40, 2025-2026.

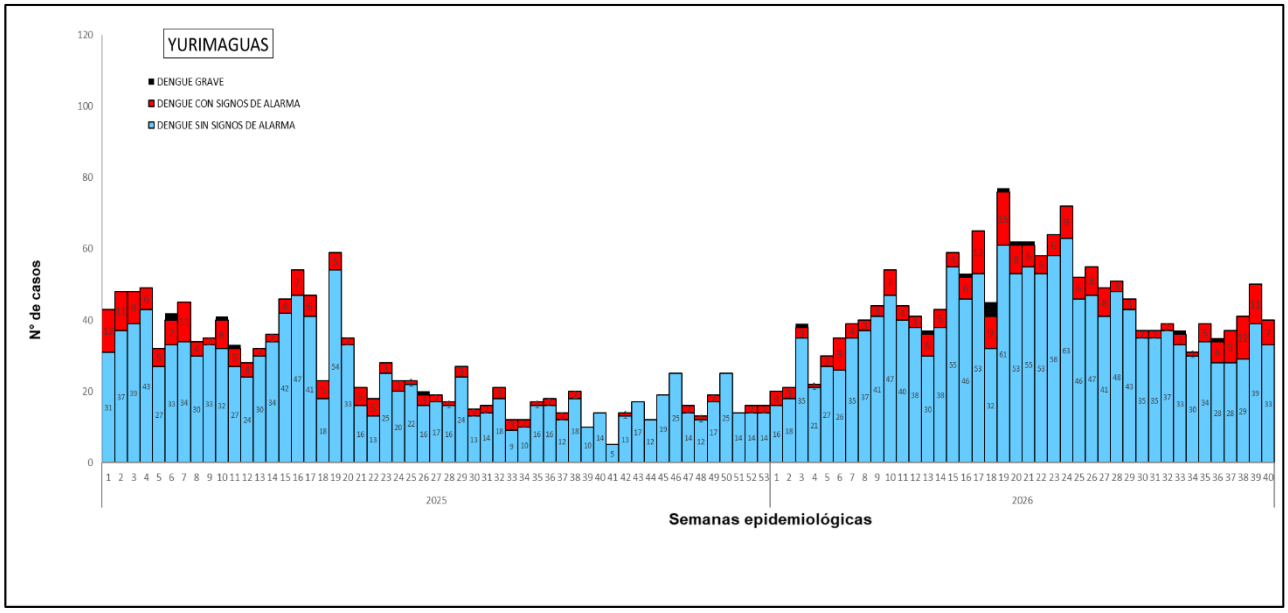

Fuente: Área de Epidemiología_RIS-AA

En el año 2025 el distrito de Yurimaguas notificó hasta la SE 53, 1396 casos (1396 confirmados), en lo que va el año 2026 hasta la SE. 40, notificó 1802 casos (1734 confirmados y 68 probables).

Figura N° 10 Distritos y Localidades con presencia del vector Aedes aegypti por años, SE- 40; 2026

DISTRITOS Y LOCALIDADES CON PRESENCIA DEL VECTOR AEDES AEGYPTI	EXPANSIÓN DEL VECTOR TRASMISOR DEL DENGUE											
	1990	2016	2017	2018	2019	2020	2021	2022	2023	2024	2025	2026
BALSAPUERTO												
BALSAPUERTO					■		■	■	■	■	■	■
SAN GABRIEL DE VARADERO												
JEBEROS												
JEBEROS						■	■		■	■	■	■
LAGUNAS												
LAGUNAS					■		■	■	■	■	■	■
SANTA CRUZ												
SANTA CRUZ							■	■		■	■	■
TENIENTE CESAR LOPEZ ROJAS												
SHUCUSHYACU			■			■	■	■	■	■	■	■
YURIMAGUAS												
30 DE AGOSTO				■	■	■	■	■	■	■	■	■
BELEN								■	■	■	■	■
GRAU		■	■	■	■	■	■	■	■	■	■	■
INDEPENDENCIA DEL SHANUSI									■	■	■	■
MARIANO DEL MELGAR KM 26					■	■	■		■	■	■	■
MUNICHIS					■		■	■	■	■	■	■
PAMPA HERMOSA		■	■	■	■	■	■	■	■	■	■	■
PURTO PERU									■	■	■	■
ROCA FUERTE									■	■	■	■
ROSA VICTORIA						■	■	■	■	■	■	■
SAN JUAN DE PAMPLONA KM 35			■	■	■	■	■	■	■	■	■	■
SAN JUAN DE PUMAYACU									■	■	■	■
SAN JUAN LA LIBERTAD KM 34			■	■	■	■	■	■	■	■	■	■
SAN FRANCISCO KM 21								■	■	■	■	■
SANTA ISABEL									■	■	■	■
SANTA MARIA								■	■	■	■	■
SANTO TOMAS			■	■	■	■	■	■	■	■	■	■
YURIMAGUAS	■	■	■	■	■	■	■	■	■	■	■	■
TOTAL GENERAL	1	3	7	7	11	11	15	16	22	23	23	23

Según el gráfico, nos indica los Distritos y Localidades con presencia del vector Aedes aegypti, transmisor de la enfermedad del Dengue (Provincia de Alto Amazonas), cuánto ha sido su expansión geográfica hasta el año 2026, SE-40.

"Año de la Esperanza y el Fortalecimiento de la Democracia".

CENTRO DE PREVENCION Y CONTROL DE ENFERMEDADES
ÁREA DE EPIDEMIOLOGÍA

Figura N° 11: Conglomerado De Casos Por Dengue, Ciudad Yurimaguas, Distrito Yurimaguas, Red De Salud Alto Amazonas, Geresa Loreto, 2026

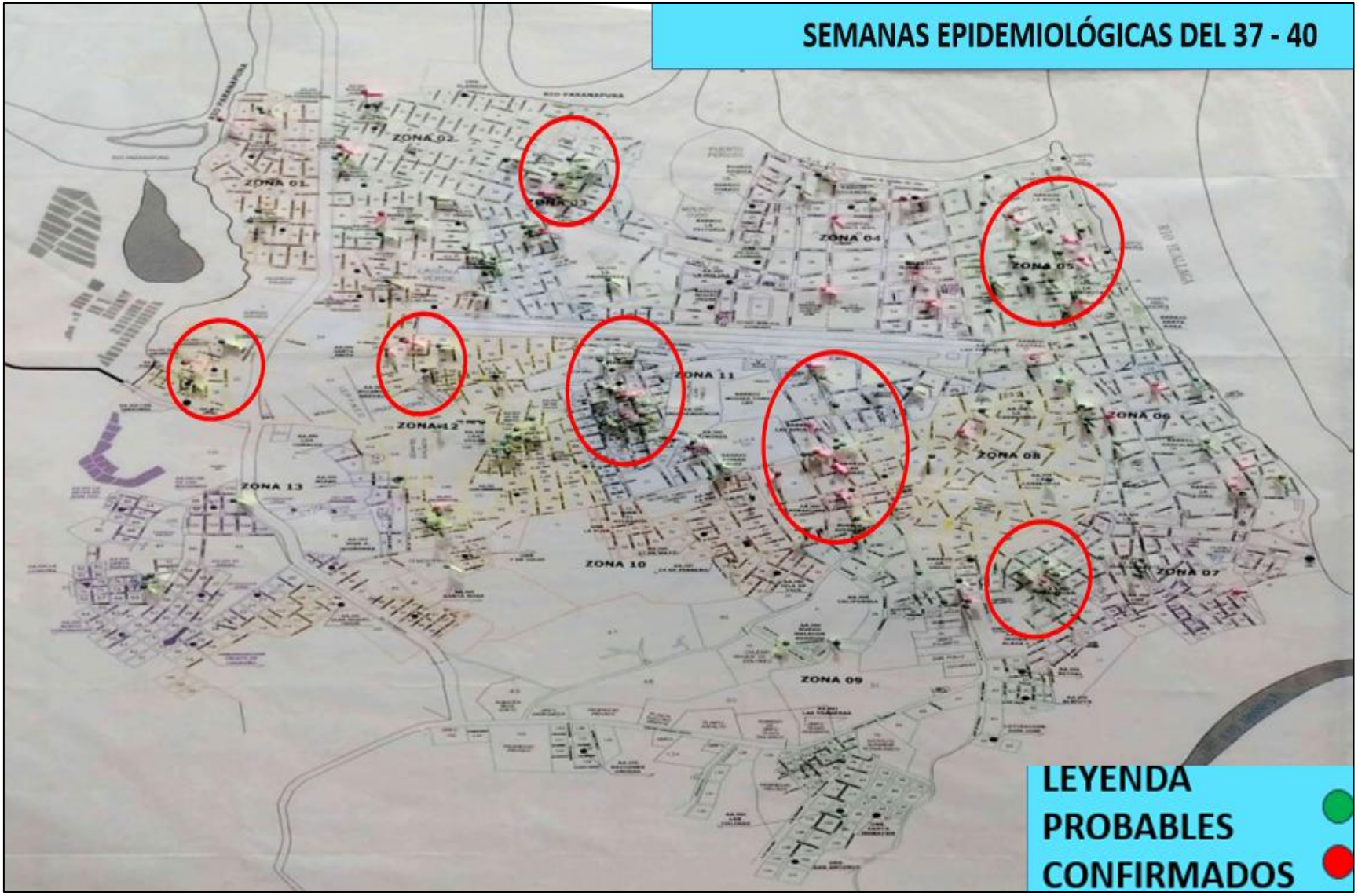

Fuente: Área de Epidemiología_RIS-AA

Figura N° 12 Tendencia de casos de dengue, Provincia de Alto Amazonas, hasta la SE- 40, 2025-2026

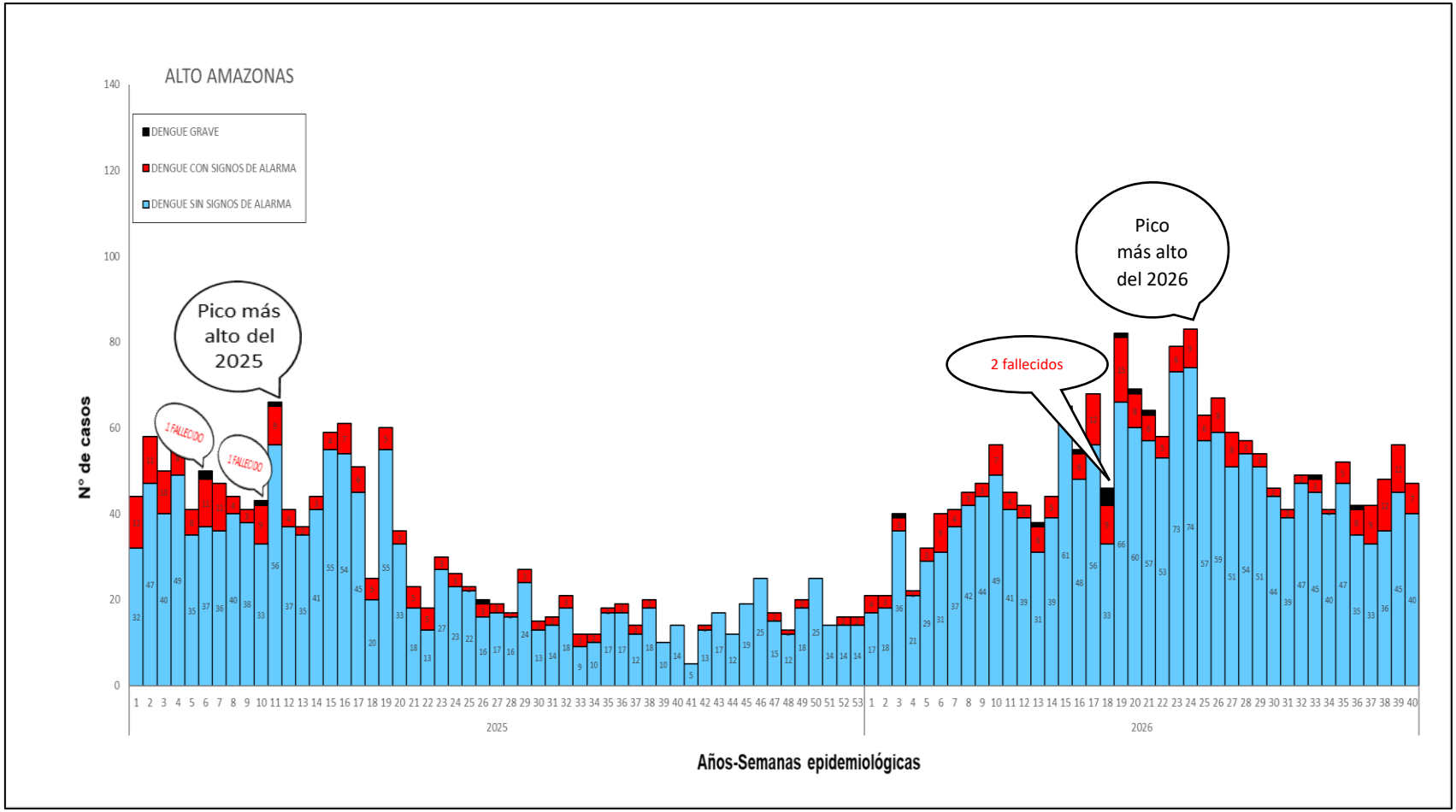

Fuente: Área de Epidemiología_RIS-AA

En la provincia de Alto Amazonas en el acumulado (SE-53) año 2025, se reporta, 1552 casos confirmados; (1357 casos) sin signos de alarma, (190 casos) con signos de alarma y (5 casos) de dengue grave. Se reporta 02 fallecidos en las semanas 06 y 10 respectivamente. En el año 2026 hasta la SE 40 se reporta 1778 casos sin signos de alarma, 226 casos con signos de alarma, 12 casos de dengue grave. Además, por inicio de síntomas se reporta 33 casos probables y 1993 casos confirmados. Se reporta 02 fallecidos en la SE.18.

Figura N°14 Casos fallecidos en la Provincia de Alto Amazonas, 2014-2026; SE- 40

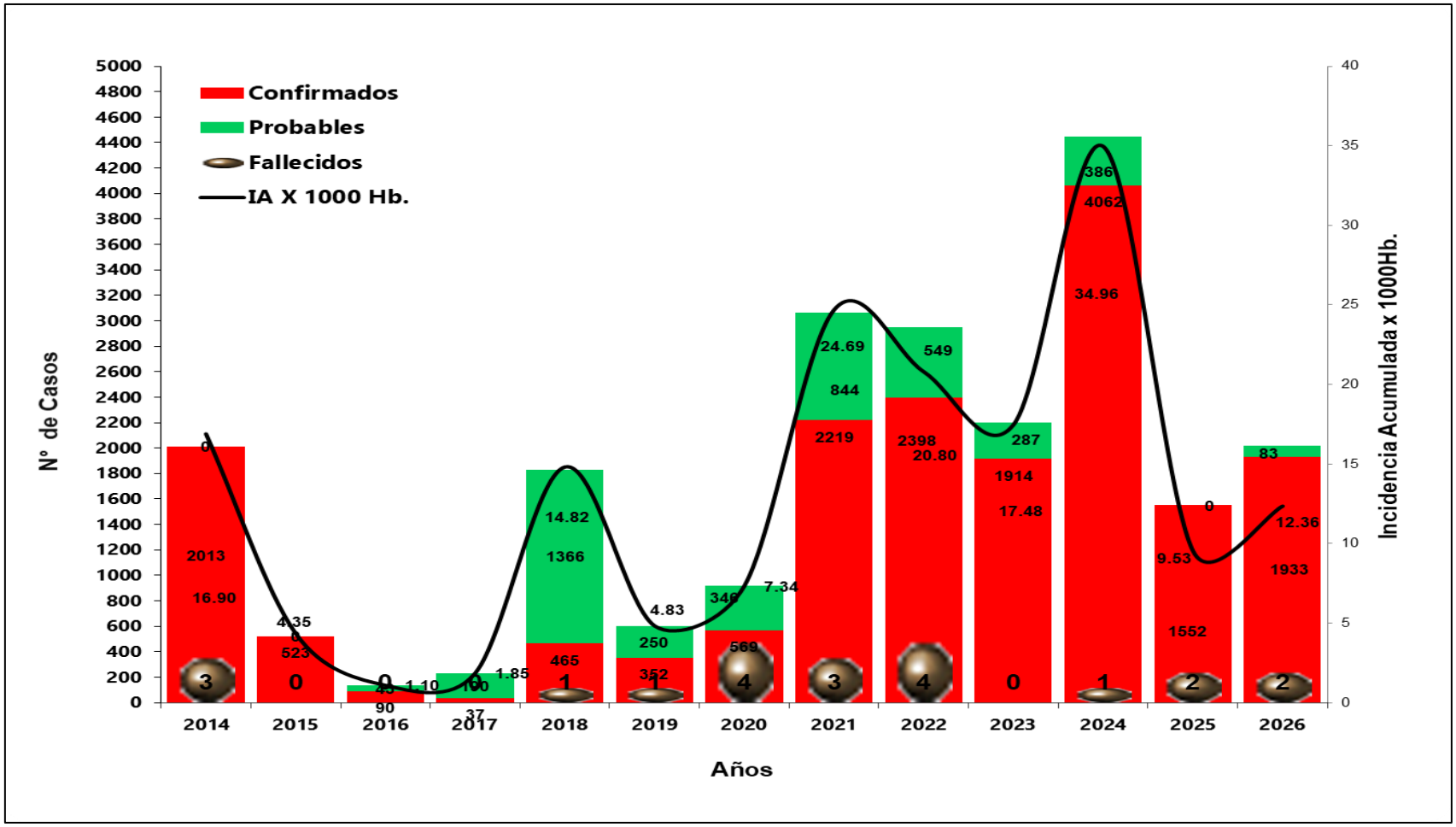

Fuente: Área de Epidemiología_RIS-AA

En el gráfico, se muestra el historial de los reportes de casos de dengue (confirmados, probables y fallecidos) en la provincia de Alto Amazonas, desde el año 2014, hasta el año 2026, haciendo mención que en el año 2023 no se reportan fallecidos por casos de dengue, en el año 2024 en la semana 46 se reporta un fallecido por dengue, en el año 2025, se reporta 02 fallecidos por dengue en la SE 06 y SE 10 respectivamente y en lo que va el año 2026, hasta la SE. 40, se reporta 02 fallecidos en la SE. 18.

Tabla N° 07 Casos hospitalizados de Dengue, hasta la SE-40, 2026* (Acumulado)

SERVICIOS DE HOSPITALIZACION	SE. 1 A SE. 20	21	22	23	24	25	26	27	28	29	30	31	32	33	34	35	36	37	38	39	40	TOTAL GENERAL
HOSPITAL DE APOYO YURIMAGUAS																						
GINECOLOGIA	11	5	1	1	2	0	0	5	0	1	1	1	0	0	1	0	1	0	1	1	0	32
MEDICINA GENERAL	22	1	0	1	1	1	0	1	1	1	0	0	0	1	1	0	4	1	4	4	0	44
PEDIATRIA	38	6	2	2	1	5	4	1	2	1	2	0	1	2	2	1	1	1	1	1	1	75
OBSERVACION ADULTO	28	4	2	3	3	2	1	1	0	1	0	0	0	0	2	1	1	2	1	0	2	54
OBSERVACION PEDIATRÍA	46	1	4	1	5	1	2	2	6	0	2	2	3	1	2	1	1	1	4	2	2	89
UVICLIN	0	0	0	0	0	0	0	0	0	0	0	0	0	0	0	0	0	0	0	0	0	0
OTROS	11	3	0	0	2	0	0	0	0	0	0	0	0	0	1	0	0	0	0	0	2	19
TOTAL HSGY	**303**	**20**	**9**	**8**	**14**	**9**	**7**	**10**	**9**	**4**	**5**	**3**	**4**	**4**	**9**	**3**	**8**	**5**	**11**	**8**	**7**	**313**
HOSPITAL I DE YURIMAGUAS																						
MEDICINA GENERAL	44	3	0	1	3	2	3	3	2	1	2	0	0	0	0	2	4	3	2	2	2	79
TOTAL ESSALUD	**44**	**3**	**0**	**1**	**3**	**2**	**3**	**3**	**2**	**1**	**2**	**0**	**0**	**0**	**0**	**2**	**4**	**3**	**2**	**2**	**2**	**79**
TOTAL GENERAL	**347**	**23**	**9**	**9**	**17**	**11**	**10**	**13**	**11**	**5**	**7**	**3**	**4**	**4**	**9**	**5**	**12**	**8**	**13**	**10**	**9**	**392**

Fuente: Área de Epidemiología_RIS-AA.

Reporte de pacientes admitidos a hospitalización con Diagnostico Dengue, hasta la SE- 40 del año 2026, en los diferentes servicios, reportando un total de 392 casos de pacientes hospitalizados de dengue.

Tabla 08: Casos de Gestantes con Dengue en la SE- 40

GESTANTE SEMANA 40							
N°	DISTRITO DE PROCEDENCIA	IPRESS	SERVICIO	EDAD	EDAD GESTACIONAL	RIESGO	DIAGNOSTICO
1	YURIMAGUAS	PAMPA HERMOSA	MEDICINA	27	17	SI	DENGUE SIN SIGNOS DE ALARMA

Fuente: Área de Epidemiología_RIS-AA.

En la Semana Epidemiológica 40, se reporta 01 gestante con diagnóstico de dengue en la Provincia de Alto Amazonas.

Tabla 09: Gestantes por semana epidemiológicas S.E: 40; 2026

ESTABLECIMIENTO NOTIFICANTE	SEMANAS EPIDEMIOLÓGICAS																					TOTAL GENERAL
	SE. 1 A SE. 20	21	22	23	24	25	26	27	28	29	30	31	32	33	34	35	36	37	38	39	40	
HOSPITAL DE APOYO YURIMAGUAS	10	2	1	0	1	0	1	1	0	3	0	2	0	0	3	0	1	0	1	1	0	**27**
ESSALUD YURIMAGUAS	0	0	0	0	0	0	0	1	0	0	0	0	0	0	0	0	0	0	0	0	0	**1**
RED DE SALUD	3	0	0	0	0	0	0	1	0	0	0	0	1	0	0	0	0	1	1	1	1	**9**
TOTAL GENERAL	**13**	**2**	**1**	**0**	**1**	**0**	**1**	**3**	**0**	**3**	**0**	**2**	**1**	**0**	**3**	**0**	**1**	**1**	**2**	**2**	**1**	**37**

Fuente: Área de Epidemiología_RIS-AA

Figura N° 15 Actividades que se vienen desarrollando, SE- 40; 2026

ACTIVIDADES DESARROLLADAS EN LA SE- 40			
UNIDAD – RECURSOS HUMANOS	ACTIVIDADES REALIZADAS	ACCION	RECOMENDACIONES
Área de Epidemiologia – IPRESS	Vigilancia diaria de la notificación de fichas de Investigación epidemiológica.	Prevención y Control	• Continuar con la notificación de casos al sistema de vigilancia de manera diaria y oportuna, para obtener la información actualizada y real de casos a Nivel Provincial. • Continuar con la socialización de sala situacional en cada Ipress para la toma de decisiones de manera inmediata. • Continuar con el monitoreo a pacientes con Dx. de dengue y hospitalizados. • Continuar con la clasificación final de casos de Dengue, según los criterios descritos en la Norma técnica 230, para minimizar la bolsa de casos probables. • Continuar con las visitas domiciliarias a pacientes con Dengue y utilizar el aplicativo PromoApp.
Área de Epidemiologia – IPRESS	Vigilancia diaria de Febriles en toda la Provincia de Alto Amazonas.	Prevención y Control	
Área de Epidemiologia – IPRESS	Vigilancia diaria de Arbovirosis en la Provincia de Alto Amazonas.	Prevención y Control	
Área de Epidemiologia – Epidemiología – Salud Ambiental – Lagunas.	Cerco epidemiológico	Prevención y Control	
Área de Salud Ambiental - Yurimaguas	Tratamiento Focal	Control y Prevención	
Epidemiología –Red de Salud Alto Amazonas – Hospital Santa Gema - Essalud.	Clasificación final de casos de Dengue.	Prevención - Control	
Epidemiología –Red de Salud Alto Amazonas.	Investigación de casos hospitalizados con Dx. Dengue.	Prevención - Control	
PROMSA –TODAS LAS IPRESS- AA	Visitas domiciliarias con el uso del aplicativo PROMOAPP	Prevención - Control	
Metaxénicas - TODAS LAS IPRESS- AA	Monitoreo y visitas a Pacientes con Dx. Dengue	Prevención - Control	
Área de epidemiologia – IPRESS - AA	Socialización de sala Situacional (Personal de Epidemiologia).	Prevención	

"Año de la Esperanza y el Fortalecimiento de la Democracia".

CENTRO DE PREVENCION Y CONTROL DE ENFERMEDADES

ÁREA DE EPIDEMIOLOGÍA

ANEXO

Socialización De Sala Situacional En Cada Ipress De La Provincia Alto Amazonas – Area Epidemiología

RED DE SALUD ALTO AMAZONAS - YURIMAGUAS	P. S. GRAU KM. 40 – Yurimaguas
IPRESS La Independencia – Yurimaguas	**C. S. Balsapuerto – Balsapuerto**
Centro de Salud Varadero – Balsapuerto	**Centro de Salud Lagunas – Lagunas**

"Año de la Esperanza y el Fortalecimiento de la Democracia".

CENTRO DE PREVENCION Y CONTROL DE ENFERMEDADES
ÁREA DE EPIDEMIOLOGÍA

Charlas Educativas Sobre Prevención del Dengue – PROMSA

C. S. LAGUNAS - LAGUNAS

C.S. Shucushyacu – Tnte. César López

IPRESS Villa Del Paranapura - Yurimaguas

IPRESS AGUAMIRO - Yurimaguas

P.S. 30 DE AGOSTO – Yurimaguas

IPRESS LA CARRERTERA - Yurimaguas

"Año de la Esperanza y el Fortalecimiento de la Democracia".

CENTRO DE PREVENCION Y CONTROL DE ENFERMEDADES
ÁREA DE EPIDEMIOLOGÍA

ACTUALIZACIÓN DE CASOS DE DENGUE EN EL CROQUIS DE LA CIUDAD DE YURIMAGUAS – EPIDEMIOLOGÍA

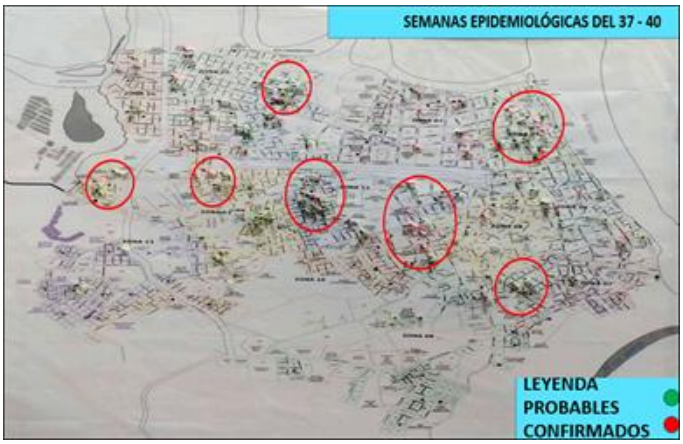

CLASIFICACIÓN FINAL DE CASOS DE DENGUE – AREA DE EPIDEMIOLOGÍA RED DE SALUD





Investigación Epidemiológica Casos Hospitalizados con Dx. Dengue - EPIDEMIOLOGÍA DIREDSAA

- **MOVILIZACIÓN DE PREVENCIÓN CONTRA EL DENGUE / I.E. 62014 / I.E 6017 / I.E.PJLL / LAGUNAS**

- **Asistencia Técnica sobre notificación y clasificación de casos de Dengue al responsable de epidemiología Centro de Salud Shucushyacu – Tnte. César López Rojas**



- **Cerco Epidemiológico Barrio Central Lagunas / Epidemiología – Salud Ambiental**

- **Coordinación Con Directivo De I. E Olga Manuela Del Aguila Angulo N°62004.Sobre: Actividades De Micro Recojo De Criaderos En La I.E. Capacitación Docente En Tema Dengue – IPRESS AGUAMIRO – PROMSA**

- **Visita y monitoreo a pacientes con Dx. Dengue – Todas las Ipress- METAXÉNICAS**